

VYBRANÉ ÚDAJE O REGIONU SOUDRŽNOSTI SEVEROVÝCHOD

Zpracoval: ČSÚ, oddělení regionálních analýz a informačních služeb

Liberec

Vedoucí oddělení: Ing. Dagmar Scholzeová
Informační služby: tel: 485 110 223, e-mail: infoservislbc@czso.cz
Kontaktní zaměstnanec: Mgr. Karla Švehlová, tel.: 485 244 216, e-mail: karla.svehlova@czso.cz

Hradec Králové

Vedoucí oddělení: Ing. Věra Varmužová
Informační služby: tel: 495 762 322, e-mail: infoservishk@czso.cz
Kontaktní zaměstnanec: Miloslava Bednářová, tel.: 495 762 318
e-mail: miloslava.bednarova@czso.cz

Pardubice

Vedoucí oddělení: Ing. Hedvika Fialová
Informační služby: tel: 466 743 480, e-mail: infoservispa@czso.cz
Kontaktní zaměstnanec: Mgr. Klára Dobruská, tel.: 466 743 417
e-mail: klara.dobruska@czso.cz

Zajímají Vás nejnovější údaje o inflaci, HDP, obyvatelstvu, průměrných mzdách a mnohé další? Najdete je na stránkách ČSÚ na Internetu:

www.czso.cz

Údaje o Libereckém kraji naleznete na Internetu:

www.liberec.czso.cz

Údaje o Královéhradeckém kraji naleznete na Internetu:

www.hradeckralove.czso.cz

Údaje o Pardubickém kraji naleznete na Internetu:

www.pardubice.czso.cz

OBSAH

Obce k 1. 1. 2007.....	4
Obyvatelstvo k 1. 1. 2007	6
Hustota obyvatelstva k 1. 1. 2007 (osoby/km ²).....	8
Index rozdrobenosti sídelní struktury k 1. 1. 2007	10
Podíl cizinců na celkovém počtu obyvatel k 31. 12. 2006 (%).....	12
Podíl rodáků k 1. 3. 2001 (%).....	14
Průměrný věk obyvatel k 1. 1. 2007.....	16
Index stáří k 1. 1. 2007	18
Naděje dožití mužů a žen při narození – průměr let 2001 – 2005	20
Daňové příjmy obcí na obyvatele v roce 2006 (tis. Kč)	22
Podíl kapitálových výdajů obcí na celkových výdajích v roce 2006 (%)	24
Míra zaměstnanosti ve věkové skupině 15 – 64 let k 1. 3. 2001 (%).....	26
Míra nezaměstnanosti k 1. 1. 2007 (%)	28
Podíl dlouhodobě nezaměstnaných na celkovém počtu uchazečů o zaměstnání k 1. 1. 2007 (%).....	30
Průměrná hrubá měsíční mzda v roce 2006 – fyzické osoby	32
Průměrná měsíční výše starobního důchodu v prosinci 2006 (Kč)	33
Intenzita „privátní“ bytové výstavby v letech 2002 – 2006 (%)	34
Intenzita „veřejné“ bytové výstavby v letech 2002 – 2006 (%)	36
Podíl neobydlených bytů sloužících k rekreaci na celkovém počtu neobydlených bytů k 1. 3. 2001 (%).....	38
Podíl trvale obydlených bytů připojených na veřejnou kanalizaci na celkovém počtu trvale obydlených bytů k 1. 3. 2001	40
Podíl trvale obydlených bytů s vodovodem na celkovém počtu trvale obydlených bytů k 1. 3. 2001	42
Podíl trvale obydlených bytů se zavedeným plynem na celkovém počtu trvale obydlených bytů k 1. 3. 2001	44
Počet registrovaných pacientů na 1 praktického lékaře pro dospělé v roce 2006.....	46
Počet obyvatel odpovídající územní jednotky na 1 praktického zubního lékaře v roce 2006	48
Lůžka v hromadných ubytovacích zařízeních na 1 000 obyvatel v roce 2006.....	50
Místa v domovech důchodců na 1 000 obyvatel ve věku 65 a více let v roce 2006	52
Zjištěné trestné činy na 1 000 obyvatel v roce 2006.....	53
Délka silnic I. až III. třídy na km ² v roce 2006 (km).....	54
Registrované osobní automobily na 1 000 obyvatel k 31. 12. 2006	55
Podíl obcí připojených na veřejnou kanalizaci s čistírnou odpadních vod z celkového počtu obcí v roce 2006 (%)	56
Podíl chráněných území na celkové výměře k 1. 1. 2007 (%).....	58
Bonita zemědělské půdy (Kč/m ²).....	60

ÚVOD

Na základě ústavního zákona č. 347/97 Sb., ze dne 3. prosince 1997 o vytvoření vyšších územních samosprávných celků, byla Česká republika 1. ledna 2000 rozdělena na 14 krajů. Podle tohoto zákona a usnesení vlády České republiky č. 707/1998, zavedl Český statistický úřad podle § 19 odst. 1 zákona č. 89/1995 Sb., o státní statistické službě a po dohodě se Statistickým úřadem Evropských společenství (Eurostatem) **"Klasifikaci územních statistických jednotek - CZ-NUTS"**.

Klasifikace NUTS (La Nomenclature des Unités Territoriales Statistiques) je základním systematickým nástrojem pro potřeby statistické, analytické a pro potřeby poskytování statistických informací Evropské unii. Využívá se ke statistickému monitorování a k analýzám sociální a ekonomické situace v regionech a pro potřeby přípravy, realizace a hodnocení regionální politiky. Od roku 1988 je klasifikace NUTS používána v legislativě EU, na úrovni NUTS2 zejména pro úkoly spojené s čerpáním z tzv. Strukturálních fondů EU.

S účinností od 1. ledna 2008 byla Klasifikace územních statistických jednotek CZ-NUTS aktualizována sdělením ČSÚ č. 201/2007 Sb., v souladu s nařízením Evropského parlamentu a Rady (ES) č. 1059/2003 a nařízením Komise (ES) č. 105/2007, kde jsou promítnuty nové změny územních statistických jednotek členských států EU. V aktualizované klasifikaci CZ-NUTS došlo k následujícím změnám:

- Byla zrušena úroveň NUTS4 (okresy) – zrušením úrovně NUTS4 je klasifikace CZ-NUTS uvedena do souladu s evropskou klasifikací NUTS, která končí na úrovni NUTS3. Regionální členění území je řešeno novým systémem LAU (Local Administrative Units), kde na úroveň LAU1 byla v Eurostatu automaticky převedena bývalá úroveň NUTS4 a úroveň LAU2 je tvořena obcemi. Hlavní město Praha se v systému LAU dále nečlení. Systém LAU není v EU zaváděn legislativními nástroji.
- V rámci postupného narovnávání skladebnosti územních struktur byl změněn kód NUTS3 u dvou krajů: Vysočina – nově CZ063 (místo stávajícího kódu CZ061) a Jihomoravský kraj – nově CZ064 (místo stávajícího kódu CZ062).

Liberecký kraj tvoří spolu s Pardubickým a Královéhradeckým krajem region soudržnosti Severovýchod (NUTS2). Tímto materiálem se tak Český statistický úřad Liberec snaží přispět ke vzájemnému poznání krajů, okresů a správních obvodů obcí s rozšířenou působností v rámci celého regionu a nabídnout přehledné a srozumitelné informace. Tato publikace je však jen malým zlomkem toho, co může statistika nabídnout.

Poznámka: Relativní údaje jsou počítány na stav obyvatel k 1.1.2007. Pokud údaje v čitateli nelze přepočítat na územní strukturu 2007, jsou relativní údaje počítány na stav obyvatel k 31.12.2006

Obce k 1. 1. 2007

Obec je základním územním samosprávným společenstvím občanů, tvoří územní celek, který je vymezen hranicí obce. Má jedno nebo více katastrálních území. Je veřejnoprávní korporací, má vlastní majetek. V právních vztazích vystupuje svým jménem a nese odpovědnost z těchto vztahů vyplývající.

REGIONY SOUDRŽNOSTI ČESKÉ REPUBLIKY (NUTS2)

	Ukazatel
Česká republika	6 249
v tom regiony soudržnosti:	
Praha	1
Střední Čechy	1 146
Jihozápad	1 124
Severozápad	486
Severovýchod	1 114
Jihovýchod	1 377
Střední Morava	702
Moravskoslezsko	299

OKRESY REGIONU SOUDRŽNOSTI SEVEROVÝCHOD

			Ukazatel
Oblast Severovýchod			1 114
v tom okresy:			
Liberecký kraj	Česká Lípa	CL	57
	Jablonec nad Nisou	JN	34
	Liberec	LI	59
	Semily	SM	65
Královéhradecký kraj	Hradec Králové	HK	104
	Jičín	JC	111
	Náchod	NA	78
	Rychnov nad Kněžnou	RK	80
Pardubický kraj	Trutnov	TU	75
	Chrudim	CR	108
	Pardubice	PU	112
	Svitavy	SY	116
	Ústí nad Orlicí	UO	115

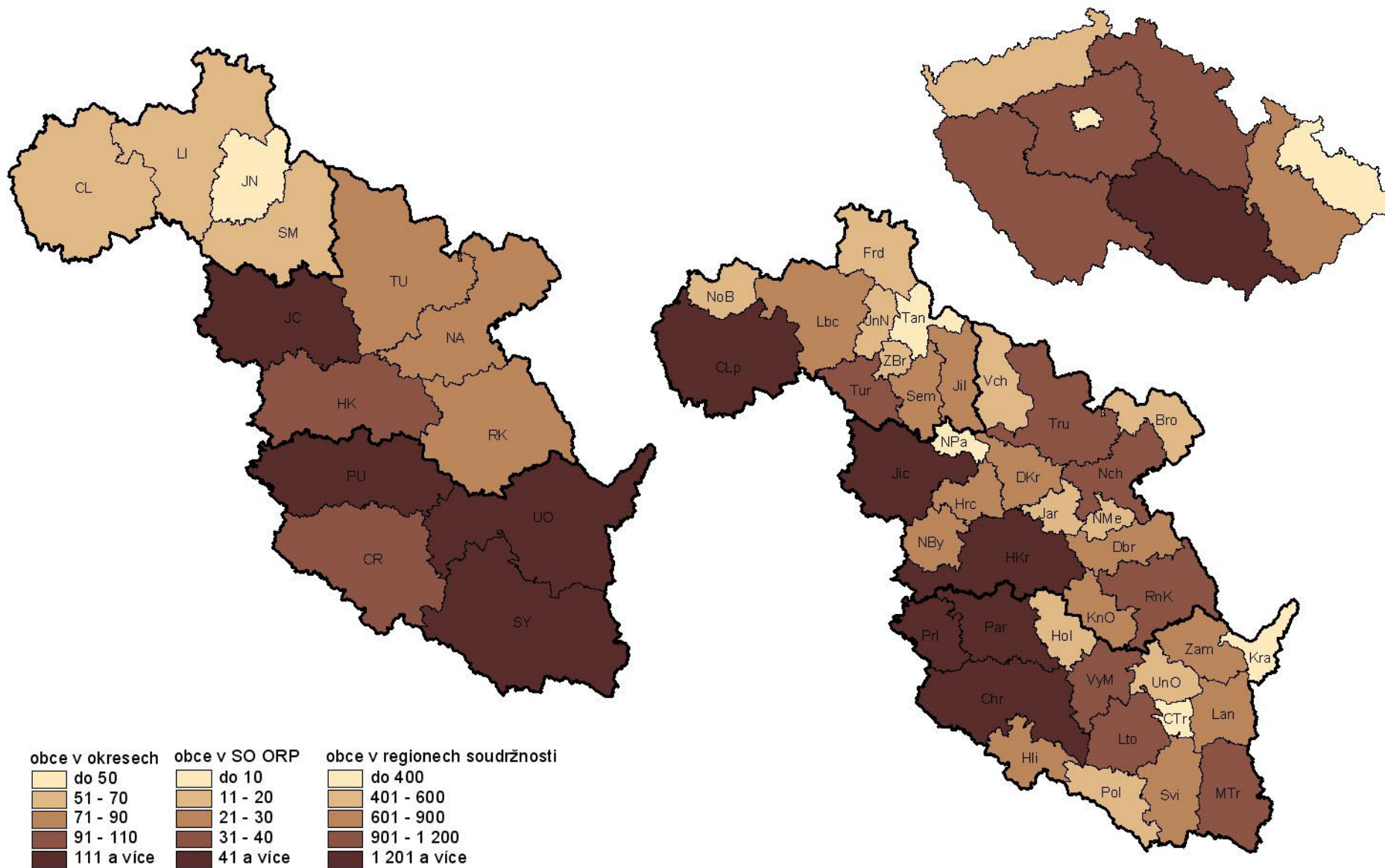
KRAJE ČESKÉ REPUBLIKY (NUTS3)

	Ukazatel
Česká republika	6 249
v tom kraje:	
Hl. město Praha	1
Středočeský	1 146
Jihočeský	623
Plzeňský	501
Karlovarský	132
Ústecký	354
Liberecký	215
Královéhradecký	448
Pardubický	451
Vysočina	704
Jihomoravský	673
Olomoucký	398
Zlínský	304
Moravskoslezský	299

SPRÁVNÍ OBVODY OBCÍ S ROZŠÍŘENOU PŮSOBNOSTÍ REGIONU SOUDRŽNOSTI SEVEROVÝCHOD

			Ukazatel
Oblast Severovýchod			1 114
v tom SO ORP:			
Liberecký kraj	Česká Lípa	CLp	41
	Frydlant	Frd	18
	Jablonec nad Nisou	JnN	11
	Jilemnice	Jil	21
	Liberec	Lbc	28
	Nový Bor	NoB	16
	Semily	Sem	22
	Tanvald	Tan	10
	Turnov	Tur	37
Železný Brod	ZBr	11	
Královéhradecký kraj	Broumov	Bro	14
	Dobruška	Dbu	26
	Dvůr Králové nad Labem	DKr	28
	Hořice	Hrc	29
	Hradec Králové	HKr	81
	Jaroměř	Jar	15
	Jičín	Jic	77
	Kostelec nad Orlicí	KnO	22
	Náchod	Nch	36
	Nová Paka	NPa	5
	Nové Město nad Metují	NMe	13
	Nový Bydžov	NBy	23
	Rychnov nad Kněžnou	RnK	32
Trutnov	Tru	31	
Vrchlabí	Vch	16	
Pardubický kraj	Česká Třebová	CTr	5
	Hlinsko	Hli	22
	Holice	Hol	14
	Chrudim	Chr	86
	Králíky	Kra	5
	Lanškroun	Lan	22
	Litomyšl	Lto	35
	Moravská Třebová	MTr	33
	Pardubice	Par	56
	Políčka	Pol	20
	Přelouč	Prl	42
	Svitavy	Svi	28
	Ústí nad Orlicí	UnO	16
Vysoké Mýto	VyM	40	
Žamberk	Zam	27	

Obce k 1. 1. 2007



Obyvatelstvo k 1. 1. 2007

Stav obyvatel udává počet obyvatel k určitému okamžiku. Do počtu obyvatel jsou zahrnuty všechny osoby, s trvalým i dlouhodobým pobytem v daném území, a to bez ohledu na státní občanství. Do počtu obyvatel jsou podle zákona o pobytu cizinců (č. 326/1999 Sb., o pobytu cizinců) zahrnuti cizinci s trvalým pobytem, cizinci s přechodným pobytem na základě víza nad 90 dnů a cizinci, kterým byl přiznán azyl (podle zákona č. 325/1999 Sb., o azylu). Od 1. 5. 2004 v návaznosti na tzv. Euronovelu zákona č. 326/1999 Sb., o pobytu cizinců, se údaje týkají občanů zemí EU s přechodným pobytem na území ČR a občanů třetích zemí s dlouhodobým pobytem.

REGIONY SOUDRŽNOSTI ČESKÉ REPUBLIKY (NUTS2)

	Ukazatel
Česká republika	10 287 189
v tom regiony soudržnosti:	
Praha	1 188 126
Střední Čechy	1 175 254
Jihozápad	1 184 543
Severozápad	1 127 867
Severovýchod	1 488 168
Jihovýchod	1 644 208
Střední Morava	1 229 733
Moravskoslezsko	1 249 290

KRAJE ČESKÉ REPUBLIKY (NUTS3)

	Ukazatel
Česká republika	10 287 189
v tom kraje:	
Hl. město Praha	1 188 126
Středočeský	1 175 254
Jihočeský	630 006
Plzeňský	554 537
Karlovarský	304 602
Ústecký	823 265
Liberecký	430 774
Královéhradecký	549 643
Pardubický	507 751
Vysočina	511 645
Jihomoravský	1 132 563
Olomoucký	639 894
Zlínský	589 839
Moravskoslezský	1 249 290

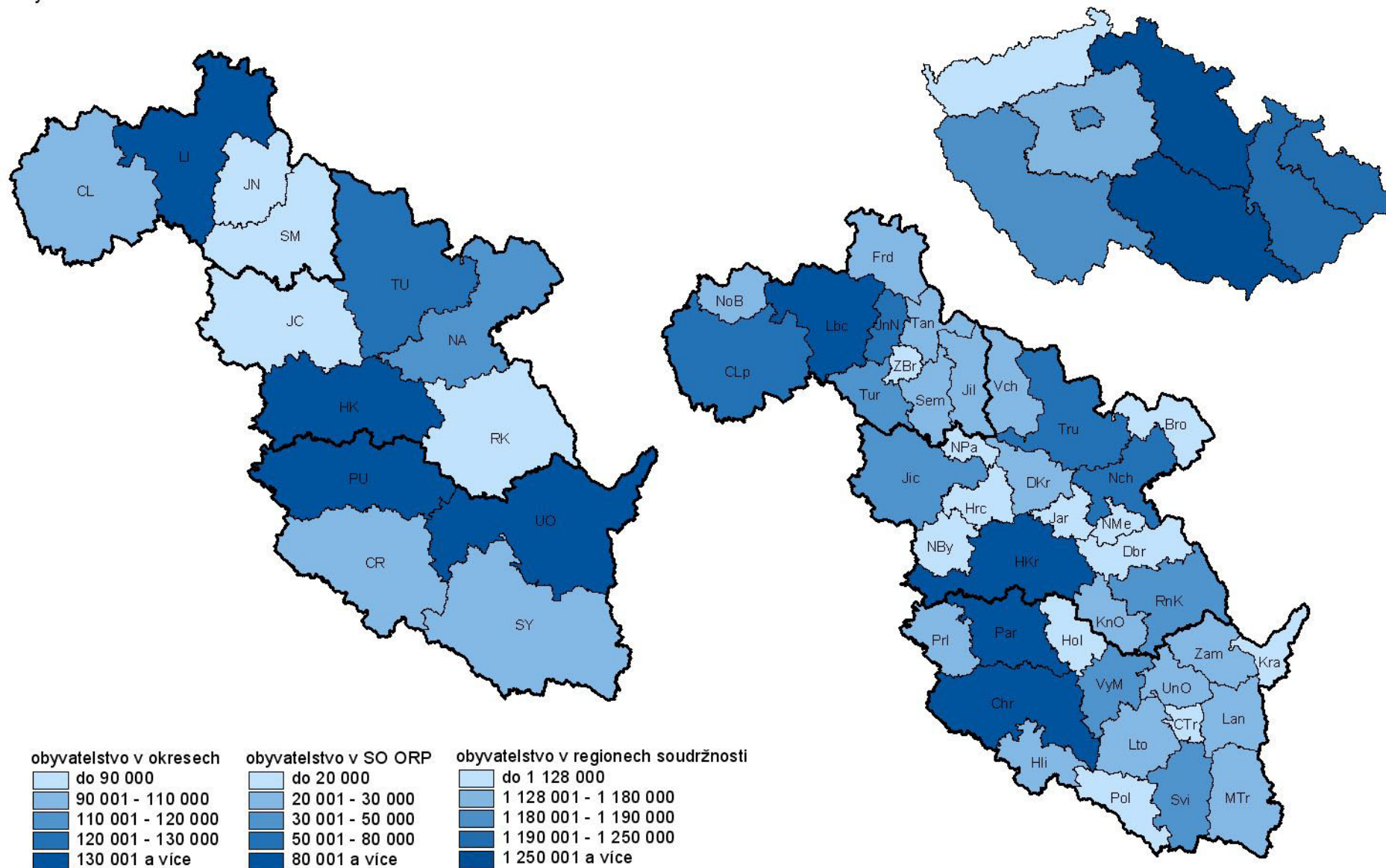
OKRESY REGIONU SOUDRŽNOSTI SEVEROVÝCHOD

			Ukazatel
Oblast Severovýchod			1 488 168
v tom okresy:			
Liberecký kraj	Česká Lípa	CL	102 462
	Jablonec nad Nisou	JN	88 783
	Liberec	LI	164 955
	Semily	SM	74 574
Královéhradecký kraj	Hradec Králové	HK	160 412
	Jičín	JC	78 098
	Náchod	NA	112 302
	Rychnov nad Kněžnou	RK	78 753
Pardubický kraj	Trutnov	TU	120 078
	Chrudim	CR	103 476
	Pardubice	PU	161 849
	Svitavy	SY	104 586
	Ústí nad Orlicí	UO	137 840

SPRÁVNÍ OBVODY OBCÍ S ROZŠÍŘENOU PŮSOBNOSTÍ REGIONU SOUDRŽNOSTI SEVEROVÝCHOD

			Ukazatel
Oblast Severovýchod			1 488 168
v tom SO ORP:			
Liberecký kraj	Česká Lípa	CLp	76 340
	Frydlant	Frd	24 545
	Jablonec nad Nisou	JnN	53 539
	Jilemnice	Jil	22 702
	Liberec	Lbc	135 611
	Nový Bor	NoB	26 122
	Semily	Sem	26 382
	Tanvald	Tan	21 895
	Turnov	Tur	31 525
Železný Brod	ZBr	12 113	
Královéhradecký kraj	Broumov	Bro	17 318
	Dobruška	Dbr	19 889
	Dvůr Králové nad Labem	DKr	27 223
	Hořice	Hrc	18 398
	Hradec Králové	HKr	143 413
	Jaroměř	Jar	19 147
	Jičín	Jic	46 402
	Kostelec nad Orlicí	KnO	24 800
	Náchod	Nch	61 432
	Nová Paka	NPa	13 298
	Nové Město nad Metují	NMe	14 405
	Nový Bydžov	NBy	16 999
	Rychnov nad Kněžnou	RnK	34 064
Trutnov	Tru	64 500	
Vrchlabí	Vch	28 355	
Pardubický kraj	Česká Třebová	CTr	18 884
	Hlinsko	Hli	21 488
	Holice	Hol	16 497
	Chrudim	Chr	81 988
	Králíky	Kra	9 216
	Lanškroun	Lan	22 050
	Litomyšl	Lto	26 207
	Moravská Třebová	MTr	27 293
	Pardubice	Par	121 586
	Políčka	Pol	19 419
	Přelouč	Prl	23 766
	Svitavy	Svi	31 667
	Ústí nad Orlicí	UnO	26 648
	Vysoké Mýto	VyM	32 234
Žamberk	Zam	28 808	

Obyvatelstvo k 1. 1. 2007



Hustota obyvatelstva k 1. 1. 2007 (osoby/km²)

Ukazatel sleduje průměrný počet obyvatel bydlících na daném území, vyjadřuje průměrný počet obyvatel na jednotku plochy v daném regionu a roce. Hustota obyvatelstva přímo souvisí mimo jiné s mírou urbanizace regionu a s efektivností dopravní obslužnosti.

REGIONY SOUDRŽNOSTI ČESKÉ REPUBLIKY (NUTS2)

	Ukazatel
Česká republika	130,4
v tom regiony soudržnosti:	
Praha	2 395,0
Střední Čechy	106,7
Jihozápad	67,2
Severozápad	130,4
Severovýchod	119,6
Jihovýchod	117,5
Střední Morava	133,2
Moravskoslezsko	230,2

OKRESY REGIONU SOUDRŽNOSTI SEVEROVÝCHOD

			Ukazatel
Oblast Severovýchod			119,6
v tom okresy:			
Liberecký kraj	Česká Lípa	CL	95,5
	Jablonec nad Nisou	JN	220,7
	Liberec	LI	166,8
	Semily	SM	106,7
Královéhradecký kraj	Hradec Králové	HK	179,9
	Jičín	JC	88,1
	Náchod	NA	131,9
	Rychnov nad Kněžnou	RK	80,2
Pardubický kraj	Trutnov	TU	104,7
	Chrudim	CR	104,2
	Pardubice	PU	183,9
	Svitavy	SY	75,9
	Ústí nad Orlicí	UO	108,8

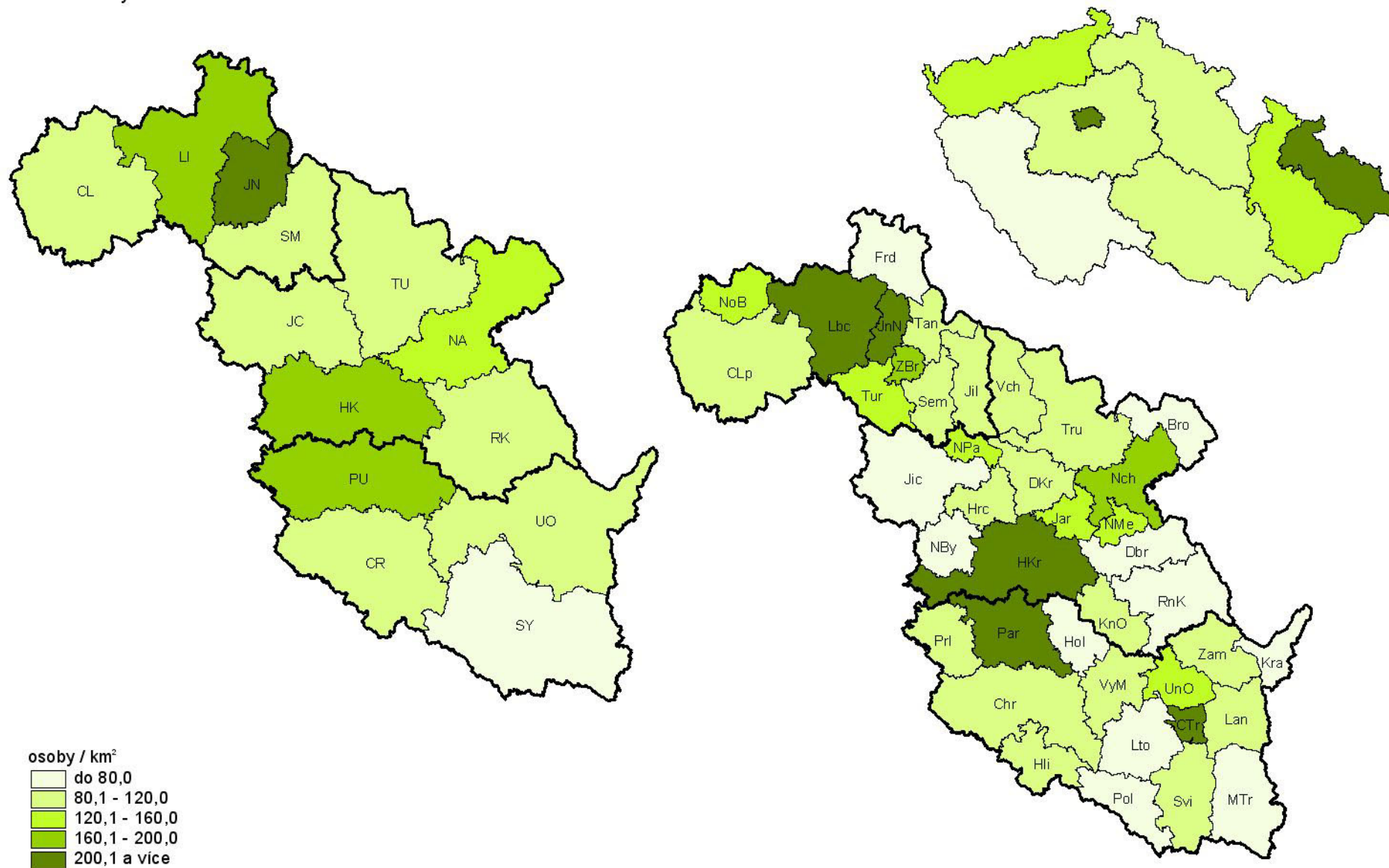
KRAJE ČESKÉ REPUBLIKY (NUTS3)

	Ukazatel
Česká republika	130,4
v tom kraje:	
Hl. město Praha	2 395,0
Středočeský	106,7
Jihočeský	62,6
Plzeňský	73,3
Karlovarský	91,9
Ústecký	154,3
Liberecký	136,2
Královéhradecký	115,5
Pardubický	112,4
Vysočina	75,3
Jihomoravský	157,4
Olomoucký	121,5
Zlínský	148,8
Moravskoslezský	230,2

SPRÁVNÍ OBVODY OBCÍ S ROZŠÍŘENOU PŮSOBNOSTÍ REGIONU SOUDRŽNOSTI SEVEROVÝCHOD

			Ukazatel
Oblast Severovýchod			119,6
v tom SO ORP:			
Liberecký kraj	Česká Lípa	CLp	87,5
	Frýdlant	Frd	70,3
	Jablonec nad Nisou	JnN	376,2
	Jilemnice	Jil	81,5
	Liberec	Lbc	234,5
	Nový Bor	NoB	130,0
	Semily	Sem	114,7
	Tanvald	Tan	114,8
	Turnov	Tur	127,6
Železný Brod	ZBr	163,6	
Královéhradecký kraj	Broumov	Bro	66,8
	Dobruška	Dbu	71,3
	Dvůr Králové nad Labem	DKr	105,6
	Hořice	Hrc	95,4
	Hradec Králové	HKr	211,7
	Jaroměř	Jar	138,3
	Jičín	Jic	77,8
	Kostelec nad Orlicí	KnO	111,0
	Náchod	Nch	172,8
	Nová Paka	NPa	136,8
	Nové Město nad Metují	NMe	146,8
	Nový Bydžov	NBy	79,4
	Rychnov nad Kněžnou	RnK	71,1
	Trutnov	Tru	108,3
Vrchlabí	Vch	96,6	
Pardubický kraj	Česká Třebová	CTr	237,0
	Hlinsko	Hli	87,1
	Holice	Hol	77,2
	Chrudim	Chr	109,9
	Králíky	Kra	58,1
	Lanškroun	Lan	80,1
	Litomyšl	Lto	77,7
	Moravská Třebová	MTr	65,4
	Pardubice	Par	297,1
	Políčka	Pol	71,2
	Přelouč	Prl	92,4
	Svitavy	Svi	90,1
	Ústí nad Orlicí	UnO	139,9
	Vysoké Mýto	VyM	114,4
Žamberk	Zam	102,4	

Hustota obyvatelstva k 1. 1. 2007



Index rozdrobenosti sídelní struktury k 1. 1. 2007

Index rozdrobenosti sídelní struktury je váženým průměrem, založeným na podílech obyvatel v nejmenších obcích (z celkového počtu obyvatel).

$IR = 3 \times p1 + 2 \times p2 + p3$, kde

p1 – podíl obyvatel v obcích do 199 obyvatel včetně,

p2 – podíl obyvatel v obcích s 200 až 499 obyvateli včetně,

p3 – podíl obyvatel v obcích s 500 až 999 obyvateli včetně.

REGIONY SOUDRŽNOSTI ČESKÉ REPUBLIKY (NUTS2)

	Ukazatel
Česká republika	27,3
v tom regiony soudržnosti:	
Praha	x
Střední Čechy	46,9
Jihozápad	40,1
Severozápad	19,2
Severovýchod	35,8
Jihovýchod	37,5
Střední Morava	25,5
Moravskoslezsko	8,3

OKRESY REGIONU SOUDRŽNOSTI SEVEROVÝCHOD

			Ukazatel
Oblast Severovýchod			35,8
v tom okresy:			
Liberecký kraj	Česká Lípa	CL	25,0
	Jablonec nad Nisou	JN	16,6
	Liberec	LI	16,8
	Semily	SM	38,8
Královéhradecký kraj	Hradec Králové	HK	33,8
	Jičín	JC	62,3
	Náchod	NA	35,6
	Rychnov nad Kněžnou	RK	47,5
Pardubický kraj	Trutnov	TU	28,1
	Chrudim	CR	51,7
	Pardubice	PU	33,2
	Svitavy	SY	54,4
	Ústí nad Orlicí	UO	41,5

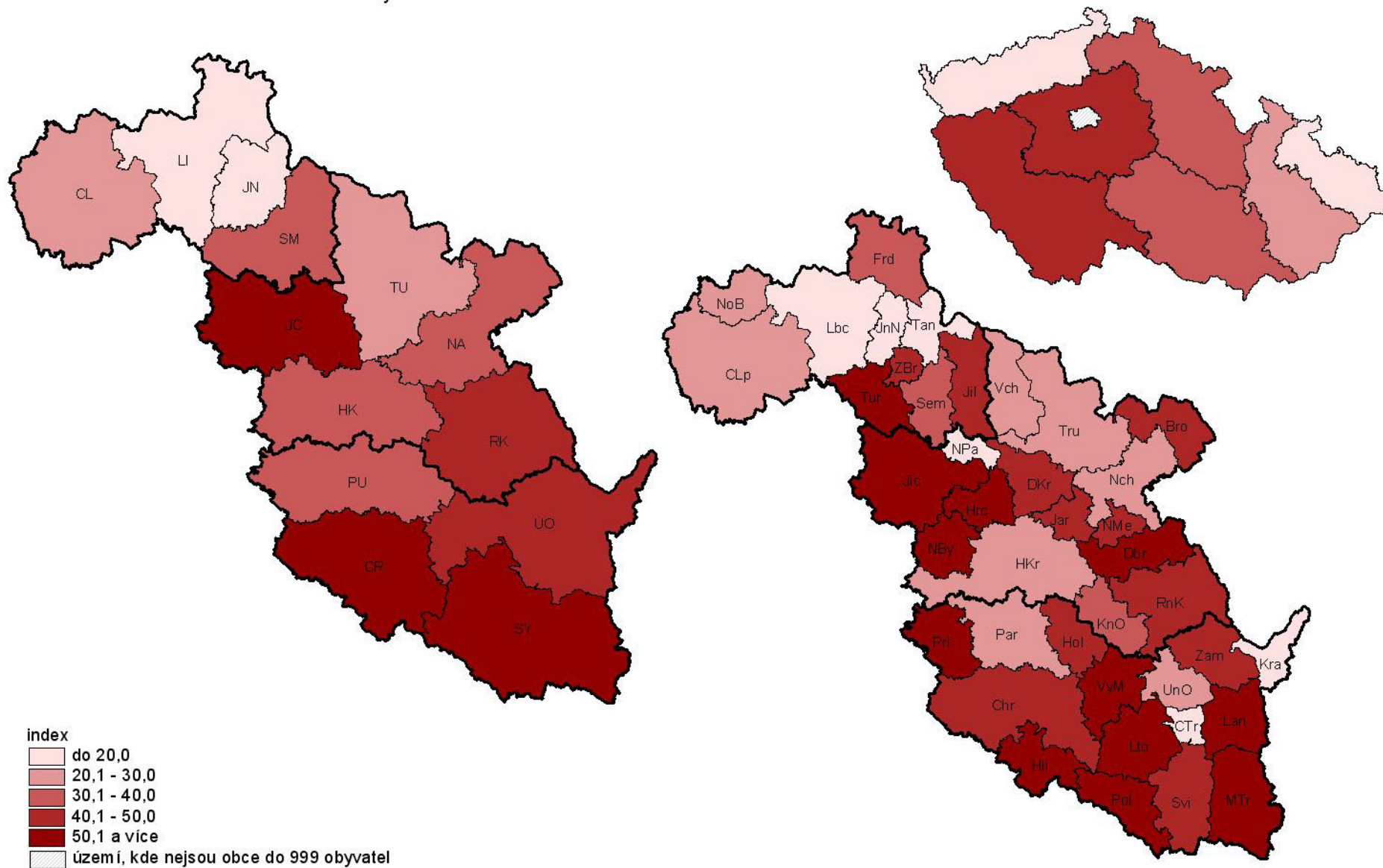
KRAJE ČESKÉ REPUBLIKY (NUTS3)

	Ukazatel
Česká republika	27,3
v tom kraje:	
Hl. město Praha	x
Středočeský	46,9
Jihočeský	41,7
Plzeňský	38,2
Karlovarský	17,7
Ústecký	19,8
Liberecký	22,5
Královéhradecký	38,9
Pardubický	43,6
Vysočina	60,6
Jihomoravský	27,1
Olomoucký	27,3
Zlínský	23,6
Moravskoslezský	8,3

SPRÁVNÍ OBVODY OBCÍ S ROZŠÍŘENOU PŮSOBNOSTÍ REGIONU SOUDRŽNOSTI SEVEROVÝCHOD

			Ukazatel
Oblast Severovýchod			35,8
v tom SO ORP:			
Liberecký kraj	Česká Lípa	CLp	24,8
	Frydlant	Frd	36,8
	Jablonec nad Nisou	JnN	8,7
	Jilemnice	Jil	41,1
	Liberec	Lbc	8,7
	Nový Bor	NoB	25,5
	Semily	Sem	37,8
	Tanvald	Tan	12,8
	Turnov	Tur	57,7
Železný Brod	ZBr	45,9	
Královéhradecký kraj	Broumov	Bro	41,1
	Dobruška	Dbu	68,4
	Dvůr Králové nad Labem	DKr	48,6
	Hořice	Hrc	73,3
	Hradec Králové	HKr	29,0
	Jaroměř	Jar	48,6
	Jičín	Jic	72,7
	Kostelec nad Orlicí	KnO	35,5
	Náchod	Nch	28,4
	Nová Paka	NPa	10,6
	Nové Město nad Metují	NMe	42,7
	Nový Bydžov	NBy	74,0
	Rychnov nad Kněžnou	RnK	44,0
Trutnov	Tru	20,6	
Vrchlabí	Vch	25,2	
Pardubický kraj	Česká Třebová	CTr	14,8
	Hlinsko	Hli	61,0
	Holice	Hol	40,3
	Chrudim	Chr	49,3
	Králíky	Kra	18,4
	Lanškroun	Lan	52,3
	Litomyšl	Lto	64,7
	Moravská Třebová	MTr	56,2
	Pardubice	Par	22,5
	Políčka	Pol	60,5
	Přelouč	Prl	82,4
	Svitavy	Svi	40,5
	Ústí nad Orlicí	UnO	24,6
	Vysoké Mýto	VyM	63,8
Žamberk	Zam	49,0	

Index rozdrobenosti sídelní struktury k 1. 1. 2007



Podíl cizinců na celkovém počtu obyvatel k 31. 12. 2006 (%)

Za cizince se považuje osoba, která nemá české státní občanství. Cizinec smí na území ČR pobývat přechodně nebo trvale. Dlouhodobé pobyty nad 90 dnů zahrnují přechodné pobyty občanů EU a dále víza nad 90 dnů a povolení k dlouhodobému pobytu občanů nečlenských zemí.

REGIONY SOUDRŽNOSTI ČESKÉ REPUBLIKY (NUTS2)

	Ukazatel
Česká republika	3,1
v tom regiony soudržnosti:	
Praha	8,7
Střední Čechy	3,6
Jihozápad	2,4
Severozápad	3,8
Severovýchod	2,3
Jihovýchod	2,1
Střední Morava	1,2
Moravskoslezsko	1,6

OKRESY REGIONU SOUDRŽNOSTI SEVEROVÝCHOD

			Ukazatel
Oblast Severovýchod			2,3
v tom okresy:			
Liberecký kraj	Česká Lípa	CL	2,2
	Jablonec nad Nisou	JN	3,3
	Liberec	LI	3,9
	Semily	SM	2,1
Královéhradecký kraj	Hradec Králové	HK	2,6
	Jičín	JC	2,8
	Náchod	NA	2,2
	Rychnov nad Kněžnou	RK	1,6
Pardubický kraj	Trutnov	TU	2,7
	Chrudim	CR	1,1
	Pardubice	PU	1,9
	Svitavy	SY	1,1
	Ústí nad Orlicí	UO	1,6

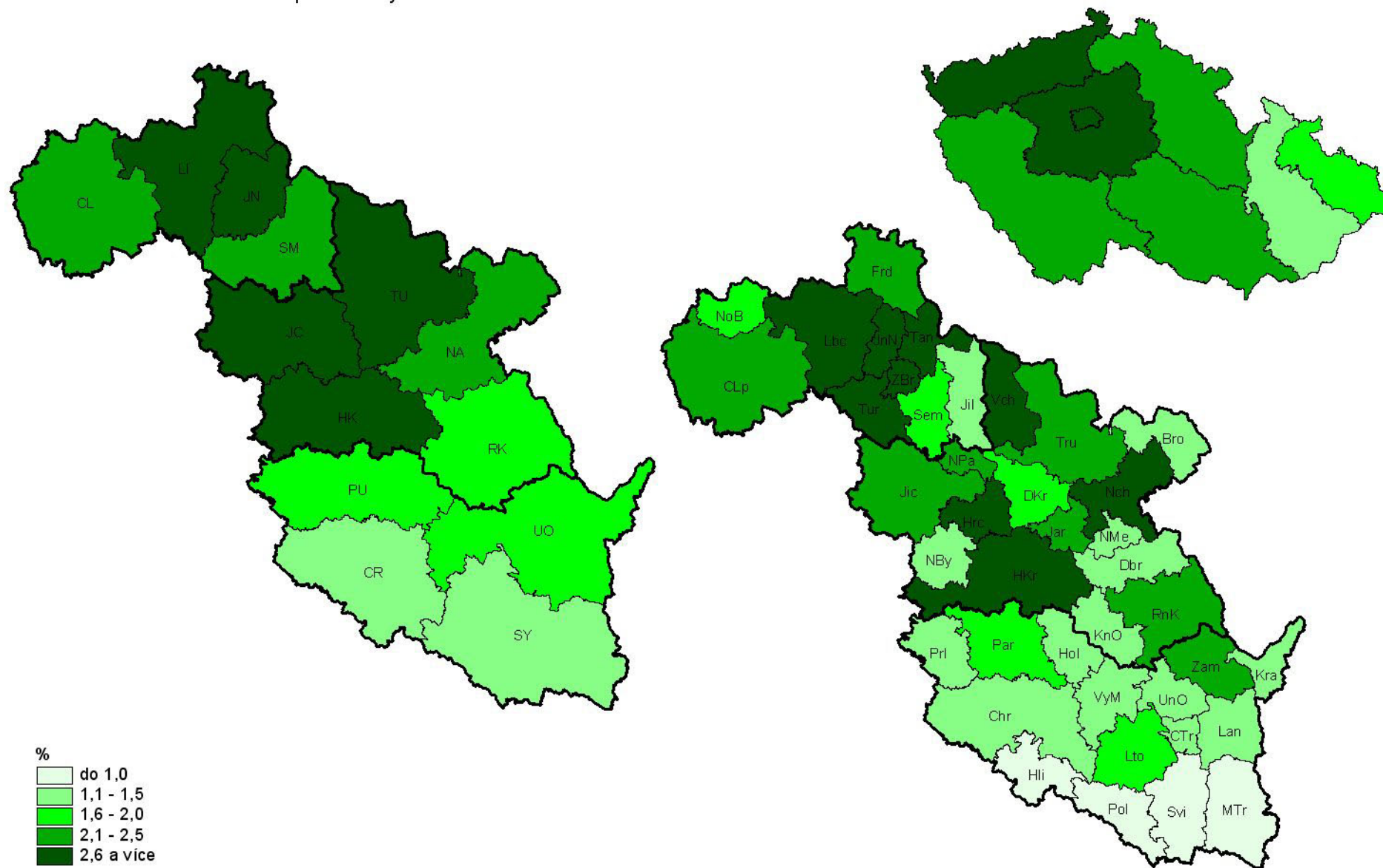
KRAJE ČESKÉ REPUBLIKY (NUTS3)

	Ukazatel
Česká republika	3,1
v tom kraje:	
Hl. město Praha	8,7
Středočeský	3,6
Jihočeský	2,0
Plzeňský	2,8
Karlovarský	5,3
Ústecký	3,2
Liberecký	3,1
Královéhradecký	2,4
Pardubický	1,5
Vysočina	1,4
Jihomoravský	2,5
Olomoucký	1,3
Zlínský	1,1
Moravskoslezský	1,6

SPRÁVNÍ OBVODY OBCÍ S ROZŠÍŘENOU PŮSOBNOSTÍ REGIONU SOUDRŽNOSTI SEVEROVÝCHOD

			Ukazatel
Oblast Severovýchod			2,3
v tom SO ORP:			
Liberecký kraj	Česká Lípa	CLp	2,5
	Frydlant	Frd	2,4
	Jablonec nad Nisou	JnN	3,4
	Jilemnice	Jil	1,3
	Liberec	Lbc	4,3
	Nový Bor	NoB	1,7
	Semily	Sem	2,0
	Tanvald	Tan	3,3
	Turnov	Tur	2,6
Železný Brod	ZBr	3,7	
Královéhradecký kraj	Broumov	Bro	1,3
	Dobruška	Dbr	1,2
	Dvůr Králové nad Labem	DKr	2,0
	Hořice	Hrc	2,7
	Hradec Králové	HKr	2,6
	Jaroměř	Jar	2,2
	Jičín	Jic	2,4
	Kostelec nad Orlicí	KnO	1,2
	Náchod	Nch	2,6
	Nová Paka	NPa	2,2
	Nové Město nad Metují	NMe	1,5
	Nový Bydžov	NBy	1,3
	Rychnov nad Kněžnou	RnK	2,2
Trutnov	Tru	2,3	
Vrchlabí	Vch	3,9	
Pardubický kraj	Česká Třebová	CTr	1,3
	Hlinsko	Hli	0,6
	Holice	Hol	1,2
	Chrudim	Chr	1,4
	Králíky	Kra	1,3
	Lanškroun	Lan	1,5
	Litomyšl	Lto	1,7
	Moravská Třebová	MTr	0,6
	Pardubice	Par	2,0
	Políčka	Pol	0,6
	Přelouč	Prl	1,4
	Svitavy	Svi	0,9
	Ústí nad Orlicí	UnO	1,5
	Vysoké Mýto	VyM	1,3
Žamberk	Zam	2,3	

Podíl cizinců na celkovém počtu obyvatel k 31. 12. 2006



Podíl rodáků na celkovém počtu obyvatel k 1. 3. 2001 (%)

Zdroj: SLDB 2001

Otázka na bydliště matky v době narození sčítané osoby ve „sčítacím listu osob“ umožnila zjistit počet obyvatel, kteří se narodili v obci svého současného trvalého bydliště, nebo jinak řečeno, kteří měli v době sčítání trvalé bydliště v obci, ve které měla trvalé bydliště i jejich matka v době jejich narození. Podíl rodáků z celkového počtu obyvatel tedy vyjadřuje, jaké procento obyvatel obce se v dané obci také narodilo.

REGIONY SOUDRŽNOSTI ČESKÉ REPUBLIKY (NUTS2)

	Ukazatel
Česká republika	52,5
v tom regiony soudržnosti:	
Praha	61,8
Střední Čechy	47,6
Jihozápad	49,0
Severozápad	44,3
Severovýchod	49,6
Jihovýchod	56,4
Střední Morava	54,4
Moravskoslezsko	55,1

OKRESY REGIONU SOUDRŽNOSTI SEVEROVÝCHOD

			Ukazatel
Oblast Severovýchod			49,6
v tom okresy:			
Liberecký kraj	Česká Lípa	CL	40,0
	Jablonec nad Nisou	JN	48,0
	Liberec	LI	48,7
	Semily	SM	50,6
Královéhradecký kraj	Hradec Králové	HK	50,9
	Jičín	JC	48,3
	Náchod	NA	51,4
	Rychnov nad Kněžnou	RK	48,3
Pardubický kraj	Trutnov	TU	48,8
	Chrudim	CR	51,6
	Pardubice	PU	50,2
	Svitavy	SY	51,8
	Ústí nad Orlicí	UO	53,2

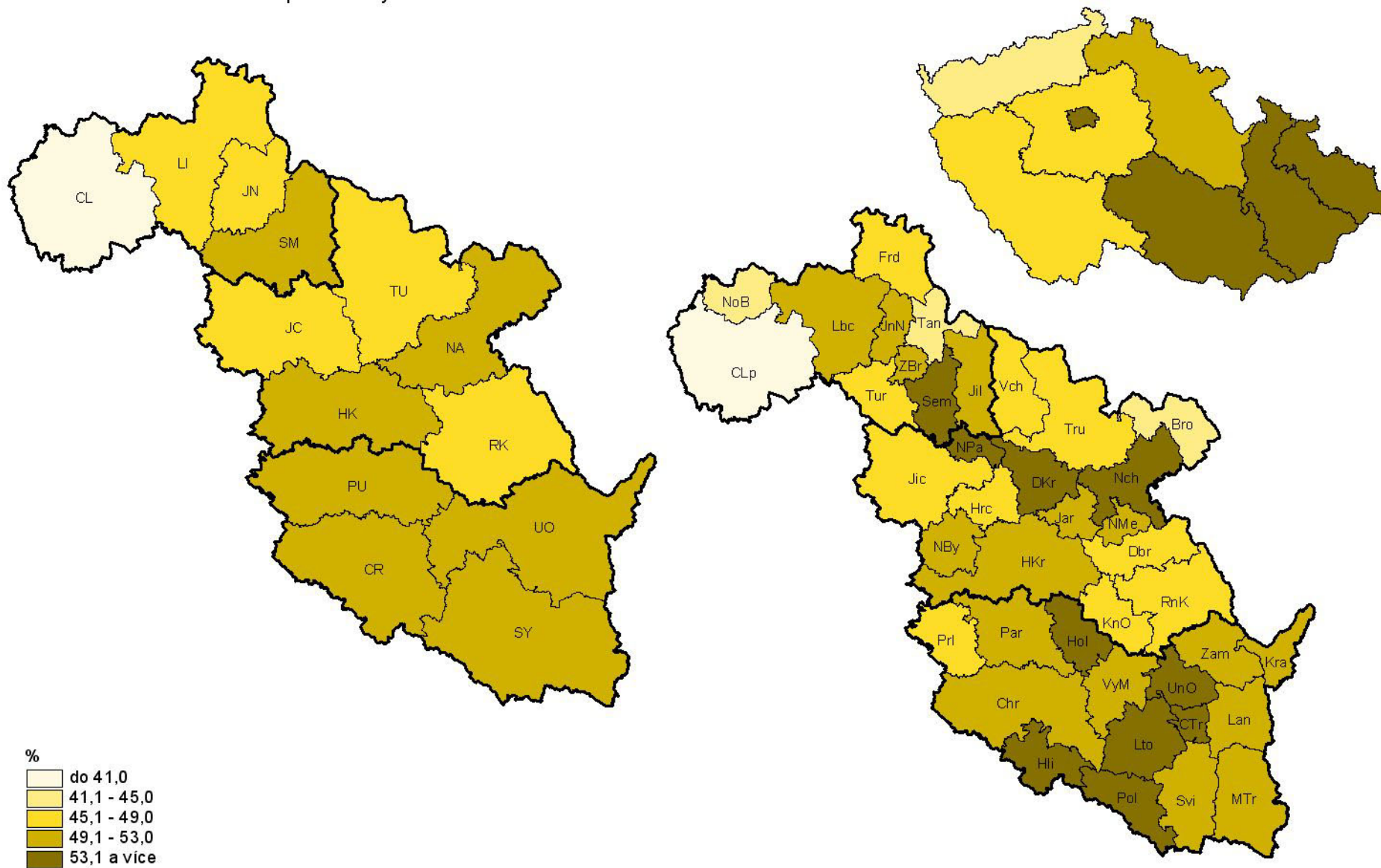
KRAJE ČESKÉ REPUBLIKY (NUTS3)

	Ukazatel
Česká republika	52,5
v tom kraje:	
Hl. město Praha	61,8
Středočeský	47,6
Jihočeský	48,0
Plzeňský	50,1
Karlovarský	42,9
Ústecký	44,9
Liberecký	46,7
Královéhradecký	49,8
Pardubický	51,6
Vysočina	54,8
Jihomoravský	57,1
Olomoucký	52,1
Zlínský	56,8
Moravskoslezský	55,1

SPRÁVNÍ OBVODY OBCÍ S ROZŠÍŘENOU PŮSOBNOSTÍ REGIONU SOUDRŽNOSTI SEVEROVÝCHOD

			Ukazatel
Oblast Severovýchod			49,6
v tom SO ORP:			
Liberecký kraj	Česká Lípa	CLp	38,9
	Frydlant	Frd	45,5
	Jablonec nad Nisou	JnN	49,2
	Jilemnice	Jil	52,5
	Liberec	Lbc	49,4
	Nový Bor	NBo	42,6
	Semily	Sem	53,4
	Tanvald	Tan	42,2
	Turnov	Tur	46,3
Železný Brod	ZBr	51,8	
Královéhradecký kraj	Broumov	Bro	44,3
	Dobruška	Dbu	49,0
	Dvůr Králové nad Labem	DKr	55,0
	Hořice	Hrc	47,8
	Hradec Králové	HKr	50,8
	Jaroměř	Jar	51,3
	Jičín	Jic	47,0
	Kostelec nad Orlicí	KnO	48,6
	Náchod	Nch	53,7
	Nová Paka	NPa	53,7
	Nové Město nad Metují	NMe	50,3
	Nový Bydžov	NBy	51,8
	Rychnov nad Kněžnou	RnK	47,7
Trutnov	Tru	47,7	
Vrchlabí	Vch	45,6	
Pardubický kraj	Česká Třebová	CTr	59,4
	Hlinsko	Hli	64,5
	Holice	Hol	58,5
	Chrudim	Chr	53,3
	Králíky	Kra	54,2
	Lanškroun	Lan	56,8
	Litomyšl	Ltm	61,6
	Moravská Třebová	MTr	54,0
	Pardubice	Par	52,9
	Políčka	Pol	60,2
	Přelouč	Prl	48,6
	Svitavy	Svi	53,0
	Ústí nad Orlicí	UnO	58,7
	Vysoké Mýto	VyM	55,5
Žamberk	Zam	58,2	

Podíl rodáků na celkovém počtu obyvatel k 1. 3. 2001



Průměrný věk obyvatel k 1. 1. 2007

Průměrný věk je aritmetickým průměrem věku všech jedinců v dané populaci.

REGIONY SOUDRŽNOSTI ČESKÉ REPUBLIKY (NUTS2)

	Ukazatel
Česká republika	40,2
v tom regiony soudržnosti:	
Praha	41,8
Střední Čechy	40,0
Jihozápad	40,3
Severozápad	39,3
Severovýchod	40,1
Jihovýchod	40,3
Střední Morava	40,1
Moravskoslezsko	39,7

KRAJE ČESKÉ REPUBLIKY (NUTS3)

	Ukazatel
Česká republika	40,2
v tom kraje:	
Hl. město Praha	41,8
Středočeský	40,0
Jihočeský	40,1
Plzeňský	40,6
Karlovarský	39,4
Ústecký	39,2
Liberecký	39,7
Královéhradecký	40,6
Pardubický	40,0
Vysočina	39,8
Jihomoravský	40,5
Olomoucký	40,1
Zlínský	40,2
Moravskoslezský	39,7

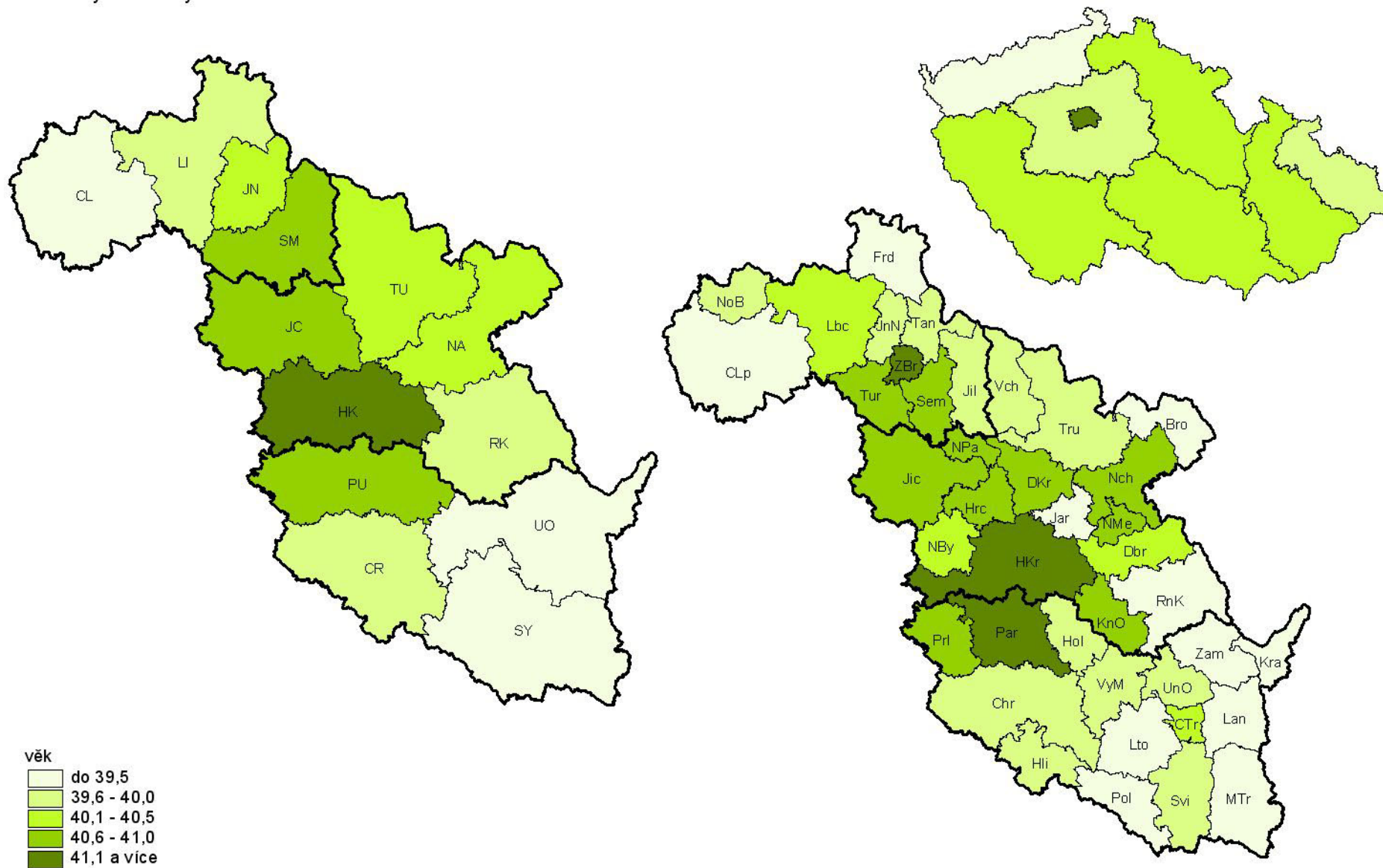
OKRESY REGIONU SOUDRŽNOSTI SEVEROVÝCHOD

			Ukazatel
Oblast Severovýchod			40,1
v tom okresy:			
Liberecký kraj	Česká Lípa	CL	38,2
	Jablonec nad Nisou	JN	40,1
	Liberec	LI	39,9
	Semily	SM	40,6
Královéhradecký kraj	Hradec Králové	HK	41,2
	Jičín	JC	40,7
	Náchod	NA	40,3
	Rychnov nad Kněžnou	RK	39,9
Pardubický kraj	Trutnov	TU	40,2
	Chrudim	CR	40,0
	Pardubice	PU	41,0
	Svitavy	SY	39,4
	Ústí nad Orlicí	UO	39,3

SPRÁVNÍ OBVODY OBCÍ S ROZŠÍŘENOU PŮSOBNOSTÍ REGIONU SOUDRŽNOSTI SEVEROVÝCHOD

			Ukazatel
Oblast Severovýchod			40,1
v tom SO ORP:			
Liberecký kraj	Česká Lípa	CLp	37,7
	Frydlant	Frd	38,5
	Jablonec nad Nisou	JnN	39,9
	Jilemnice	Jil	40,0
	Liberec	Lbc	40,2
	Nový Bor	NoB	39,7
	Semily	Sem	40,6
	Tanvald	Tan	39,9
	Turnov	Tur	40,9
Železný Brod	ZBr	41,2	
Královéhradecký kraj	Broumov	Bro	39,3
	Dobruška	Dbu	40,1
	Dvůr Králové nad Labem	DKr	40,8
	Hořice	Hrc	40,7
	Hradec Králové	HKr	41,3
	Jaroměř	Jar	39,3
	Jičín	Jic	40,7
	Kostelec nad Orlicí	KnO	40,6
	Náchod	Nch	40,8
	Nová Paka	NPa	40,7
	Nové Město nad Metují	NMe	40,7
	Nový Bydžov	NBy	40,5
	Rychnov nad Kněžnou	RnK	39,3
Trutnov	Tru	40,0	
Vrchlabí	Vch	40,0	
Pardubický kraj	Česká Třebová	CTr	40,1
	Hlinsko	Hli	40,0
	Holice	Hol	39,7
	Chrudim	Chr	40,0
	Králíky	Kra	38,6
	Lanškroun	Lan	38,8
	Litomyšl	Lto	39,2
	Moravská Třebová	MTr	39,5
	Pardubice	Par	41,2
	Políčka	Pol	39,4
	Přelouč	Prl	41,0
	Svitavy	Svi	39,6
	Ústí nad Orlicí	UnO	39,9
	Vysoké Mýto	VyM	39,7
Žamberk	Zam	38,6	

Průměrný věk obyvatel k 1. 1. 2007



Index stáří k 1. 1. 2007

Index stáří je velmi často používanou charakteristikou věkové struktury obyvatelstva, která vypovídá o stárnutí populace. Vyjadřuje, kolik obyvatel ze starších věkových skupin připadá na sto dětí, v tomto případě kolik obyvatel ve věku 65 a více let připadá na 100 dětí do 15 let věku.

REGIONY SOUDRŽNOSTI ČESKÉ REPUBLIKY (NUTS2)

	Ukazatel
Česká republika	100,2
v tom regiony soudržnosti:	
Praha	128,8
Střední Čechy	95,5
Jihozápad	101,3
Severozápad	84,4
Severovýchod	97,5
Jihovýchod	103,3
Střední Morava	102,0
Moravskoslezsko	93,5

OKRESY REGIONU SOUDRŽNOSTI SEVEROVÝCHOD

			Ukazatel	
Oblast Severovýchod			97,5	
v tom okresy:				
Liberecký kraj	Česká Lípa	CL	70,5	
	Jablonec nad Nisou	JN	94,0	
	Liberec	LI	91,0	
	Semily	SM	106,1	
Královéhradecký kraj	Hradec Králové	HK	115,4	
	Jičín	JC	107,5	
	Náchod	NA	100,0	
	Rychnov nad Kněžnou	RK	96,1	
Trutnov	Trutnov	TU	95,3	
	Pardubický kraj	Chrudim	CR	99,1
		Pardubice	PU	114,0
Svitavy	Svitavy	SY	88,7	
	Ústí nad Orlicí	UO	88,3	

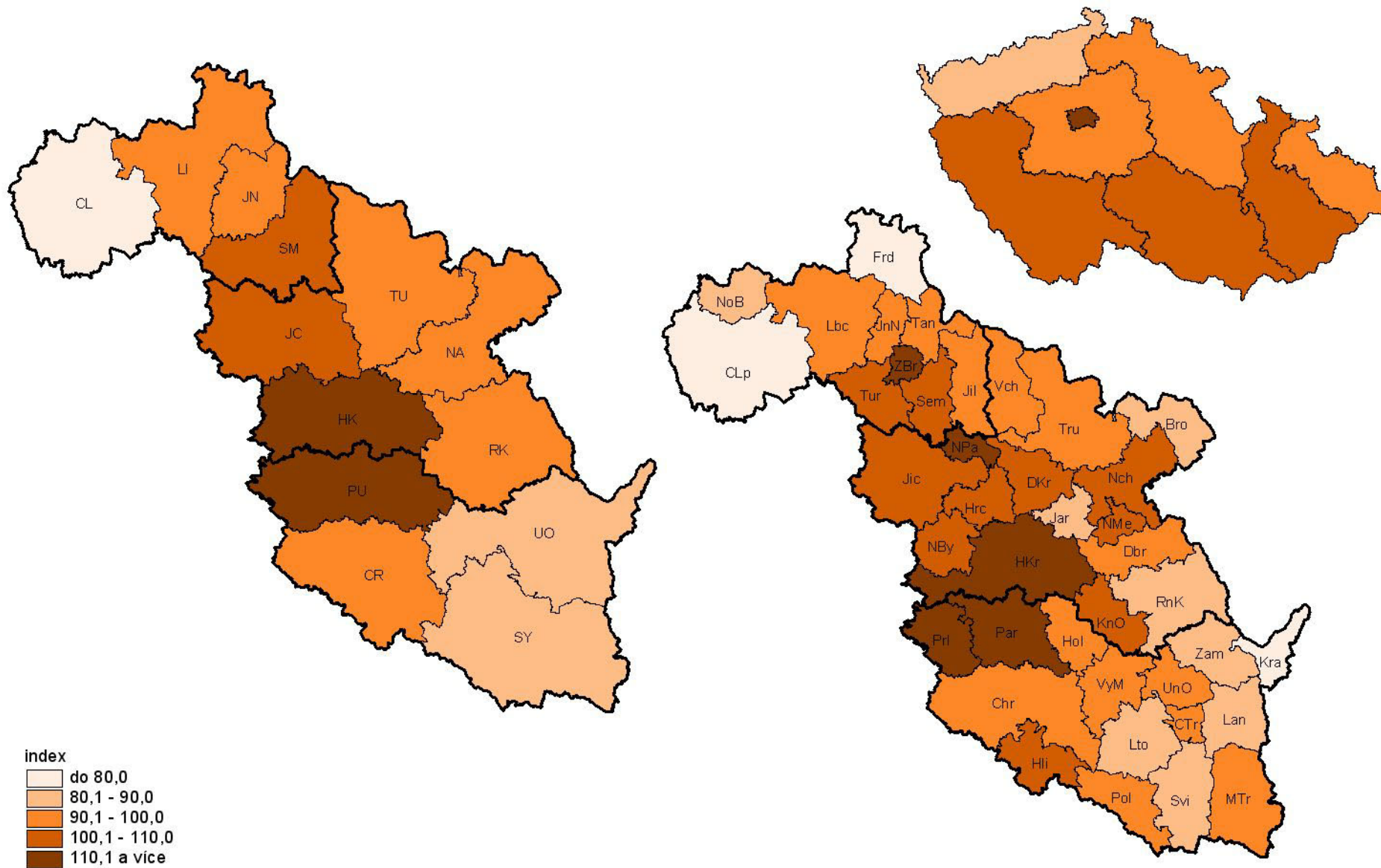
KRAJE ČESKÉ REPUBLIKY (NUTS3)

	Ukazatel
Česká republika	100,2
v tom kraje:	
Hl. město Praha	128,8
Středočeský	95,5
Jihočeský	97,7
Plzeňský	105,5
Karlovarský	88,4
Ústecký	83,0
Liberecký	89,0
Královéhradecký	103,7
Pardubický	98,1
Vysočina	97,4
Jihomoravský	106,1
Olomoucký	100,3
Zlínský	103,7
Moravskoslezský	93,5

SPRÁVNÍ OBVODY OBCÍ S ROZŠÍŘENOU PŮSOBNOSTÍ REGIONU SOUDRŽNOSTI SEVEROVÝCHOD

			Ukazatel
Oblast Severovýchod			97,5
v tom SO ORP:			
Liberecký kraj	Česká Lípa	CLp	65,3
	Frydlant	Frd	69,2
	Jablonec nad Nisou	JnN	91,6
	Jilemnice	Jil	95,9
	Liberec	Lbc	95,8
	Nový Bor	NoB	87,7
	Semily	Sem	107,8
	Tanvald	Tan	90,9
	Turnov	Tur	109,0
Železný Brod	ZBr	111,3	
Královéhradecký kraj	Broumov	Bro	83,0
	Dobruška	Dbu	98,6
	Dvůr Králové nad Labem	DKr	100,9
	Hořice	Hrc	105,8
	Hradec Králové	HKr	117,0
	Jaroměř	Jar	86,9
	Jičín	Jic	107,3
	Kostelec nad Orlicí	KnO	105,7
	Náchod	Nch	107,9
	Nová Paka	NPa	110,2
	Nové Město nad Metují	NMe	106,9
	Nový Bydžov	NBy	103,1
	Rychnov nad Kněžnou	RnK	87,9
Trutnov	Tru	93,7	
Vrchlabí	Vch	94,0	
Pardubický kraj	Česká Třebová	CTr	95,5
	Hlinsko	Hli	102,4
	Holice	Hol	91,5
	Chrudim	Chr	98,2
	Králíky	Kra	80,0
	Lanškroun	Lan	80,4
	Litomyšl	Lto	87,0
	Moravská Třebová	MTr	90,3
	Pardubice	Par	118,0
	Políčka	Pol	90,6
	Přelouč	Prl	111,2
	Svitavy	Svi	87,5
	Ústí nad Orlicí	UnO	95,9
	Vysoké Mýto	VyM	92,3
Žamberk	Zam	81,4	

Index stáří k 1. 1. 2007



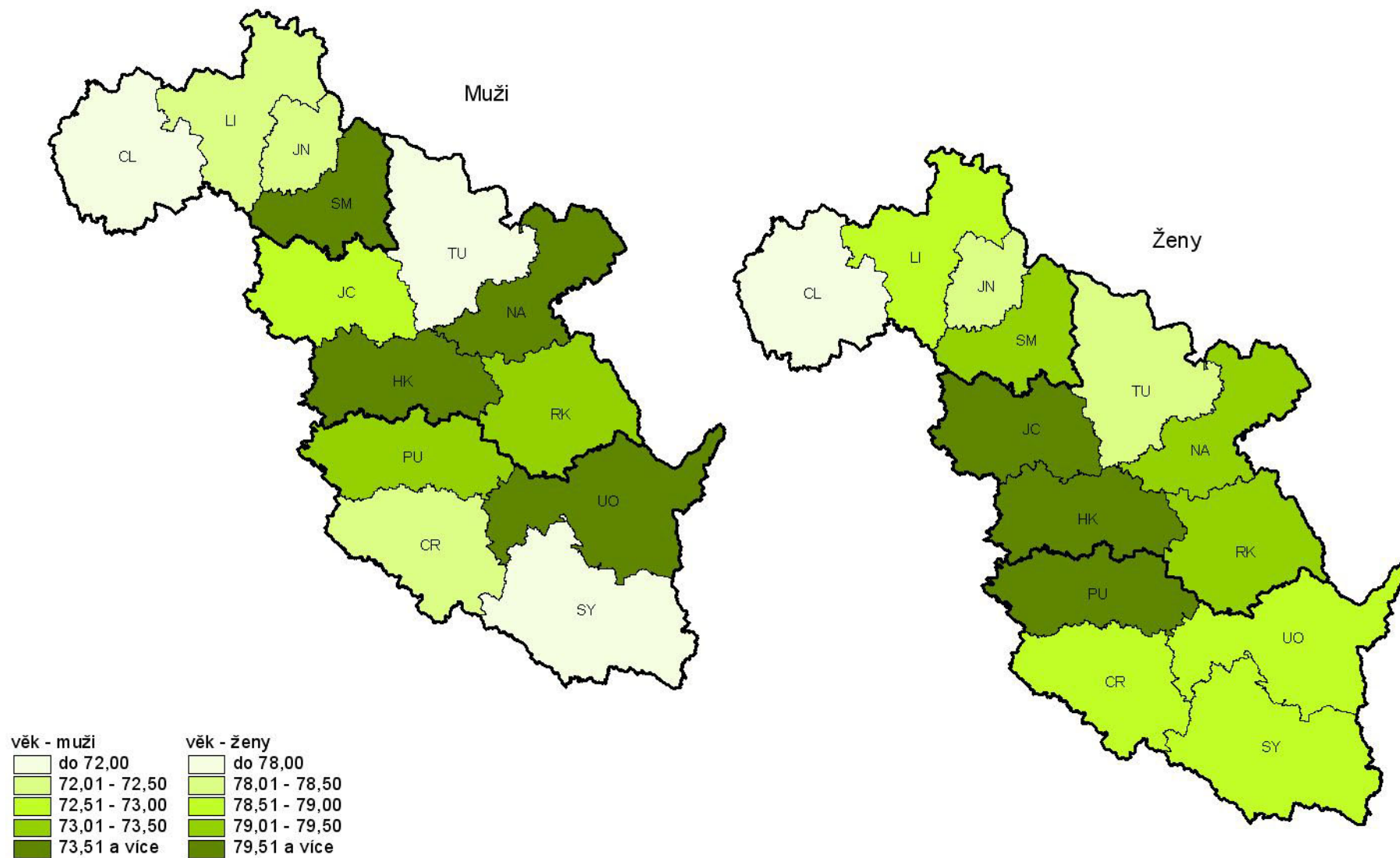
Naděje dožití mužů a žen při narození – průměr let 2001 – 2005

Vyjadřuje počet roků, který v průměru ještě prožije osoba právě x-letá za předpokladu, že po celou dobu jejího dalšího života se nezmění řád vymírání, zjištěný úmrtnostní tabulkou, zkonstruovanou pro dané období. Jedná se tedy o hypotetický údaj, který říká, kolika let by se člověk určitého věku dožil, pokud by úroveň a struktura úmrtnosti zůstala stejná jako v daném roce.

KRAJE ČESKÉ REPUBLIKY (NUTS3)		Ukazatel
Muži		
Česká republika		72,31
v tom kraje:		
Hl. město Praha		74,09
Středočeský		72,14
Jihočeský		72,65
Plzeňský		72,56
Karlovarský		72,20
Ústecký		70,27
Liberecký		72,05
Královéhradecký		73,32
Pardubický		72,88
Vysočina		73,12
Jihomoravský		72,80
Olomoucký		72,36
Zlínský		71,98
Moravskoslezský		70,90
Ženy		
Česká republika		78,72
v tom kraje:		
Hl. město Praha		79,46
Středočeský		78,34
Jihočeský		78,90
Plzeňský		78,59
Karlovarský		77,63
Ústecký		76,92
Liberecký		78,46
Královéhradecký		79,25
Pardubický		79,02
Vysočina		79,21
Jihomoravský		79,46
Olomoucký		79,02
Zlínský		79,28
Moravskoslezský		78,20

OKRESY REGIONU SOUDRŽNOSTI SEVEROVÝCHOD				Ukazatel
Muži				
Oblast Severovýchod				.
v tom okresy:				
Liberecký kraj	Česká Lípa	CL		70,68
	Jablonec nad Nisou	JN		72,07
	Liberec	LI		72,17
	Semily	SM		73,66
Královéhradecký kraj	Hradec Králové	HK		74,37
	Jičín	JC		72,84
	Náchod	NA		73,87
	Rychnov nad Kněžnou	RK		73,42
Pardubický kraj	Trutnov	TU		71,69
	Chrudim	CR		72,21
	Pardubice	PU		73,45
	Svitavy	SY		71,78
Ústí nad Orlicí	UO		73,52	
Ženy				
Oblast Severovýchod				.
v tom okresy:				
Liberecký kraj	Česká Lípa	CL		77,57
	Jablonec nad Nisou	JN		78,28
	Liberec	LI		78,77
	Semily	SM		79,23
Královéhradecký kraj	Hradec Králové	HK		79,66
	Jičín	JC		79,76
	Náchod	NA		79,35
	Rychnov nad Kněžnou	RK		79,27
Pardubický kraj	Trutnov	TU		78,29
	Chrudim	CR		78,92
	Pardubice	PU		79,61
	Svitavy	SY		78,59
Ústí nad Orlicí	UO		78,83	

Naděje dožití mužů a žen při narození – průměr let 2001 – 2005



Daňové příjmy obcí na obyvatele v roce 2006 (tis. Kč)

Zdroj: Ministerstvo financí České republiky, ARIS

Daňové příjmy jsou reprezentovány v rozpočtové skladbě Třídou 1. Představují povinné neopětované (bez přímé protihodnoty) příjmy plynoucí z daní, pojistného, sociálního a zdravotního pojištění, poplatků včetně doplatků daní a sankcí za pozdní či nesprávné zaplacení a jsou základním a převažujícím zdrojem financí pro místní rozpočty. Příjmy z daní jsou dány platnými rozpočtovými pravidly Ministerstva financí ČR. Získané prostředky lze vynaložit na rozvoj obce a uspokojování potřeb občanů. Ukazatel souvisí s mírou finanční soběstačnosti obcí a regionů. Daňové příjmy zahrnují daně z příjmů, zisku a kapitálových výnosů, daně ze zboží a služeb v tuzemsku, daně a poplatky z vybraných činností a služeb, daně a cla za zboží a služby ze zahraničí, majetkové daně, pojistné na sociální zabezpečení, příspěvek na státní politiku zaměstnanosti a veřejné zdravotní pojištění, ostatní daňové příjmy.

REGIONY SOUDRŽNOSTI ČESKÉ REPUBLIKY (NUTS2)

	Ukazatel
Česká republika	12,7
v tom regiony soudržnosti:	
Praha	32,5
Střední Čechy	9,1
Jihozápad	10,6
Severozápad	9,8
Severovýchod	9,2
Jihovýchod	11,2
Střední Morava	9,3
Moravskoslezsko	11,5

OKRESY REGIONU SOUDRŽNOSTI SEVEROVÝCHOD

			Ukazatel
Oblast Severovýchod			9,2
v tom okresy:			
Liberecký kraj	Česká Lípa	CL	9,1
	Jablonec nad Nisou	JN	9,5
	Liberec	LI	10,8
	Semily	SM	9,0
Královéhradecký kraj	Hradec Králové	HK	10,0
	Jičín	JC	8,6
	Náchod	NA	8,2
	Rychnov nad Kněžnou	RK	8,3
Pardubický kraj	Trutnov	TU	9,0
	Chrudim	CR	8,3
	Pardubice	PU	10,0
	Svitavy	SY	8,9
	Ústí nad Orlicí	UO	8,6

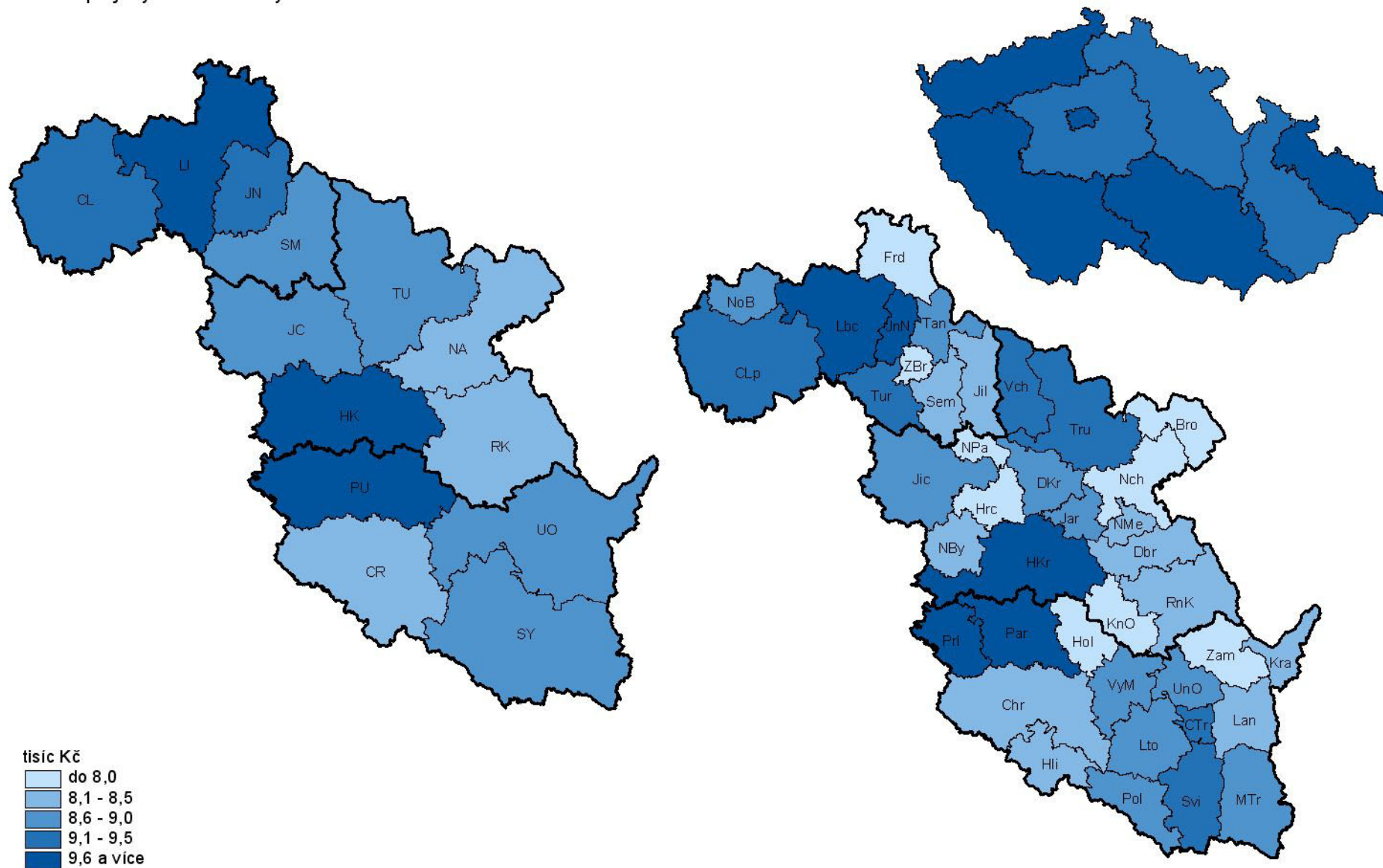
KRAJE ČESKÉ REPUBLIKY (NUTS3)

	Ukazatel
Česká republika	12,7
v tom kraje:	
Hl. město Praha	32,5
Středočeský	9,1
Jihočeský	9,3
Plzeňský	12,0
Karlovarský	9,8
Ústecký	9,9
Liberecký	9,8
Královéhradecký	9,0
Pardubický	9,0
Vysočina	8,7
Jihomoravský	12,3
Olomoucký	9,6
Zlínský	8,9
Moravskoslezský	11,5

SPRÁVNÍ OBVODY OBCÍ S ROZŠÍŘENOU PŮSOBNOSTÍ REGIONU SOUDRŽNOSTI SEVEROVÝCHOD

			Ukazatel
Oblast Severovýchod			9,2
v tom SO ORP:			
Liberecký kraj	Česká Lípa	CLp	9,2
	Frydlant	Frd	7,8
	Jablonec nad Nisou	JnN	10,4
	Jilemnice	Jil	8,5
	Liberec	Lbc	11,4
	Nový Bor	NoB	8,7
	Semily	Sem	8,4
	Tanvald	Tan	8,7
	Turnov	Tur	9,4
Železný Brod	ZBr	7,8	
Královéhradecký kraj	Broumov	Bro	7,9
	Dobruška	Dbu	8,5
	Dvůr Králové nad Labem	DKr	8,6
	Hořice	Hrc	8,0
	Hradec Králové	HKr	10,3
	Jaroměř	Jar	9,0
	Jičín	Jic	9,0
	Kostelec nad Orlicí	KnO	7,8
	Náchod	Nch	8,0
	Nová Paka	NPa	8,0
	Nové Město nad Metují	NMe	8,2
	Nový Bydžov	NBy	8,2
	Rychnov nad Kněžnou	RnK	8,5
Trutnov	Tru	9,1	
Vrchlabí	Vch	9,3	
Pardubický kraj	Česká Třebová	CTr	9,2
	Hlinsko	Hli	8,1
	Holice	Hol	7,7
	Chrudim	Chr	8,4
	Králíky	Kra	8,1
	Lanškroun	Lan	8,3
	Litomyšl	Lto	8,8
	Moravská Třebová	MTr	8,9
	Pardubice	Par	10,3
	Políčka	Pol	8,7
	Přelouč	Prl	10,0
	Svitavy	Svi	9,1
	Ústí nad Orlicí	UnO	8,9
Vysoké Mýto	VyM	8,7	
Žamberk	Zam	8,0	

Daňové příjmy obcí na obyvatele v roce 2006



Podíl kapitálových výdajů obcí na celkových výdajích v roce 2006 (%)

Zdroj: Ministerstvo financí České republiky, ARIS

Ukazatel charakterizuje objem investovaných prostředků v roce 2006.

Výdaje dělíme na běžné, které představují neinvestiční nákupy, transfery a půjčky, a kapitálové, které zahrnují investiční nákupy (tj. opěťované výdaje na pořízení hmotného a nehmotného dlouhodobého majetku, akcií a majetkových účastí jako nástroje rozpočtové politiky – seskupení položek 61 a 62 rozpočtové skladby); investiční transfery (tj. neopěťované výdaje charakteru dotací a příspěvků na investiční účely poskytovaných mimo rozpočtovou jednotku – seskupení položek 63 a 67 rozpočtové skladby) a investiční půjčky (tj. nevratně poskytované prostředky jiným subjektům na investiční účely – seskupení položek 64 rozpočtové skladby).

REGIONY SOUDRŽNOSTI ČESKÉ REPUBLIKY (NUTS2)

	Ukazatel
Česká republika	33,4
v tom regiony soudržnosti:	
Praha	32,3
Střední Čechy	38,6
Jihozápad	33,7
Severozápad	28,7
Severovýchod	32,2
Jihovýchod	36,1
Střední Morava	37,6
Moravskoslezsko	29,0

OKRESY REGIONU SOUDRŽNOSTI SEVEROVÝCHOD

			Ukazatel
Oblast Severovýchod			32,2
v tom okresy:			
Liberecký kraj	Česká Lípa	CL	31,4
	Jablonec nad Nisou	JN	36,2
	Liberec	LI	27,0
	Semily	SM	38,8
Královéhradecký kraj	Hradec Králové	HK	30,6
	Jičín	JC	38,8
	Náchod	NA	24,8
	Rychnov nad Kněžnou	RK	36,3
Pardubický kraj	Trutnov	TU	28,0
	Chrudim	CR	34,2
	Pardubice	PU	33,4
	Svitavy	SY	33,7
	Ústí nad Orlicí	UO	32,5

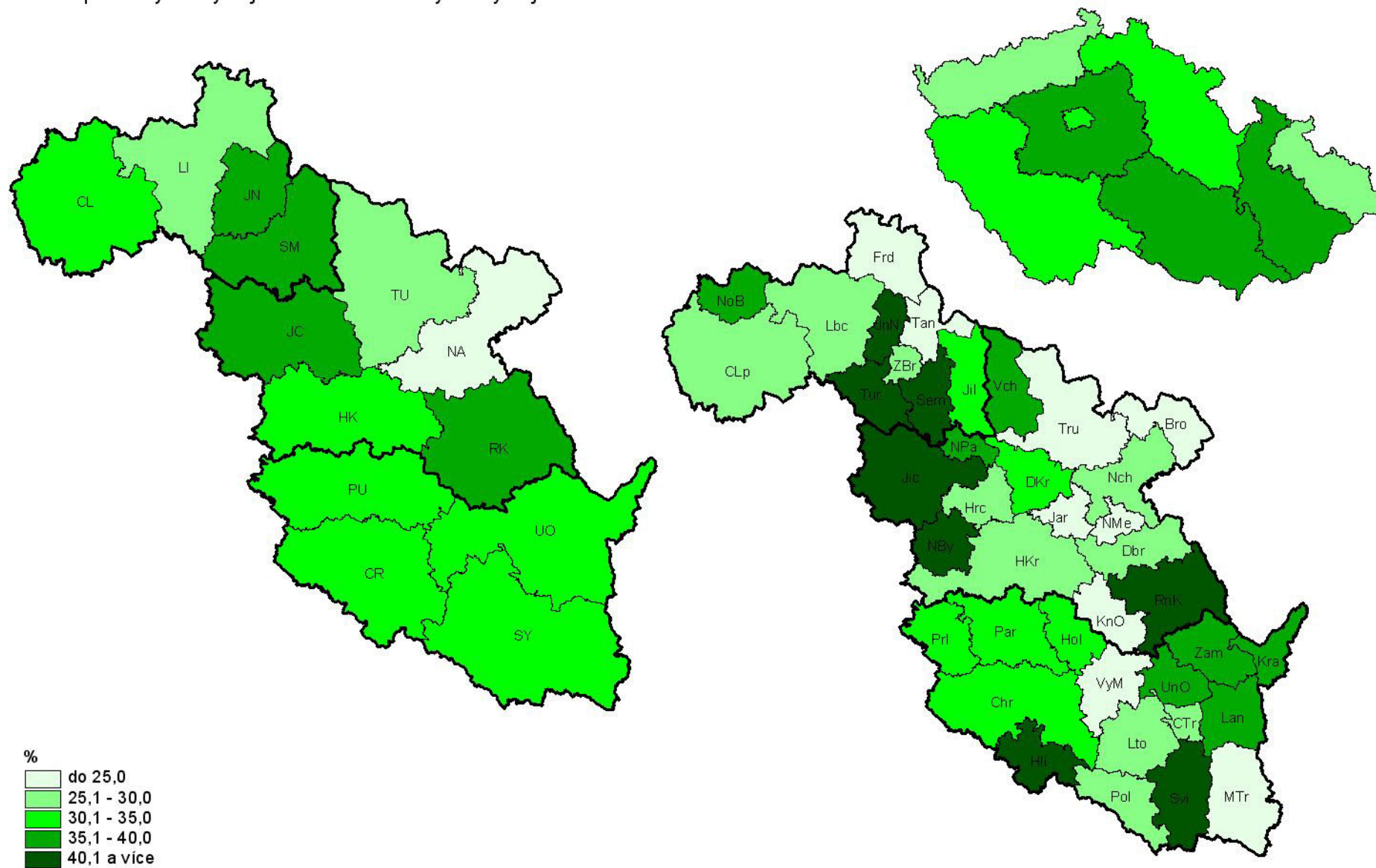
KRAJE ČESKÉ REPUBLIKY (NUTS3)

	Ukazatel
Česká republika	33,4
v tom kraje:	
Hl. město Praha	32,3
Středočeský	38,6
Jihočeský	33,5
Plzeňský	33,8
Karlovarský	30,7
Ústecký	28,0
Liberecký	32,2
Královéhradecký	31,0
Pardubický	33,4
Vysočina	35,8
Jihomoravský	36,2
Olomoucký	38,4
Zlínský	36,5
Moravskoslezský	29,0

SPRÁVNÍ OBVODY OBCÍ S ROZŠÍŘENOU PŮSOBNOSTÍ REGIONU SOUDRŽNOSTI SEVEROVÝCHOD

			Ukazatel
Oblast Severovýchod			32,2
v tom SO ORP:			
Liberecký kraj	Česká Lípa	CLp	29,0
	Frydlant	Frd	24,5
	Jablonec nad Nisou	JnN	40,8
	Jilemnice	Jil	32,3
	Liberec	Lbc	27,0
	Nový Bor	NoB	38,2
	Semily	Sem	40,8
	Tanvald	Tan	18,4
	Turnov	Tur	44,9
Železný Brod	ZBr	29,7	
Královéhradecký kraj	Broumov	Bro	21,9
	Dobruška	Dbu	27,3
	Dvůr Králové nad Labem	DKr	31,4
	Hořice	Hrc	27,8
	Hradec Králové	HKr	28,1
	Jaroměř	Jar	16,1
	Jičín	Jic	42,1
	Kostelec nad Orlicí	KnO	22,6
	Náchod	Nch	28,8
	Nová Paka	NPa	38,7
	Nové Město nad Metují	NMe	23,6
	Nový Bydžov	NBy	48,0
	Rychnov nad Kněžnou	RnK	45,8
Trutnov	Tru	20,9	
Vrchlabí	Vch	38,4	
Pardubický kraj	Česká Třebová	CTr	29,7
	Hlinsko	Hli	40,5
	Holice	Hol	32,6
	Chrudim	Chr	32,3
	Králíky	Kra	35,1
	Lanškroun	Lan	36,8
	Litomyšl	Lto	28,3
	Moravská Třebová	MTr	24,2
	Pardubice	Par	33,4
	Políčka	Pol	26,8
	Přelouč	Prl	34,0
	Svitavy	Svi	45,5
	Ústí nad Orlicí	UnO	36,3
	Vysoké Mýto	VyM	22,8
Žamberk	Zam	35,6	

Podíl kapitálových výdajů obcí na celkových výdajích v roce 2006



Míra zaměstnanosti ve věkové skupině 15 – 64 let k 1. 3. 2001 (%)

Zdroj: SLDB 2001

Ukazatel je vyjádřen jako podíl zaměstnaných osob ve věku 15 – 64 let na celkovém počtu obyvatel v této věkové skupině. Odráží míru pracovního zapojení osob v rizikové věkové skupině a souvisí také s celkovou situací na trhu práce.

REGIONY SOUDRŽNOSTI ČESKÉ REPUBLIKY (NUTS2)

	Ukazatel
Česká republika	65,7
v tom regiony soudržnosti:	
Praha	71,0
Střední Čechy	68,6
Jihozápad	68,1
Severozápad	62,6
Severovýchod	67,5
Jihovýchod	65,1
Střední Morava	64,2
Moravskoslezsko	59,2

OKRESY REGIONU SOUDRŽNOSTI SEVEROVÝCHOD

			Ukazatel
Oblast Severovýchod			67,5
v tom okresy:			
Liberecký kraj	Česká Lípa	CL	67,8
	Jablonec nad Nisou	JN	67,7
	Liberec	LI	68,9
	Semily	SM	69,7
Královéhradecký kraj	Hradec Králové	HK	67,8
	Jičín	JC	69,0
	Náchod	NA	67,6
	Rychnov nad Kněžnou	RK	67,4
Pardubický kraj	Trutnov	TU	67,3
	Chrudim	CR	64,4
	Pardubice	PU	68,2
	Svitavy	SY	64,3
	Ústí nad Orlicí	UO	66,9

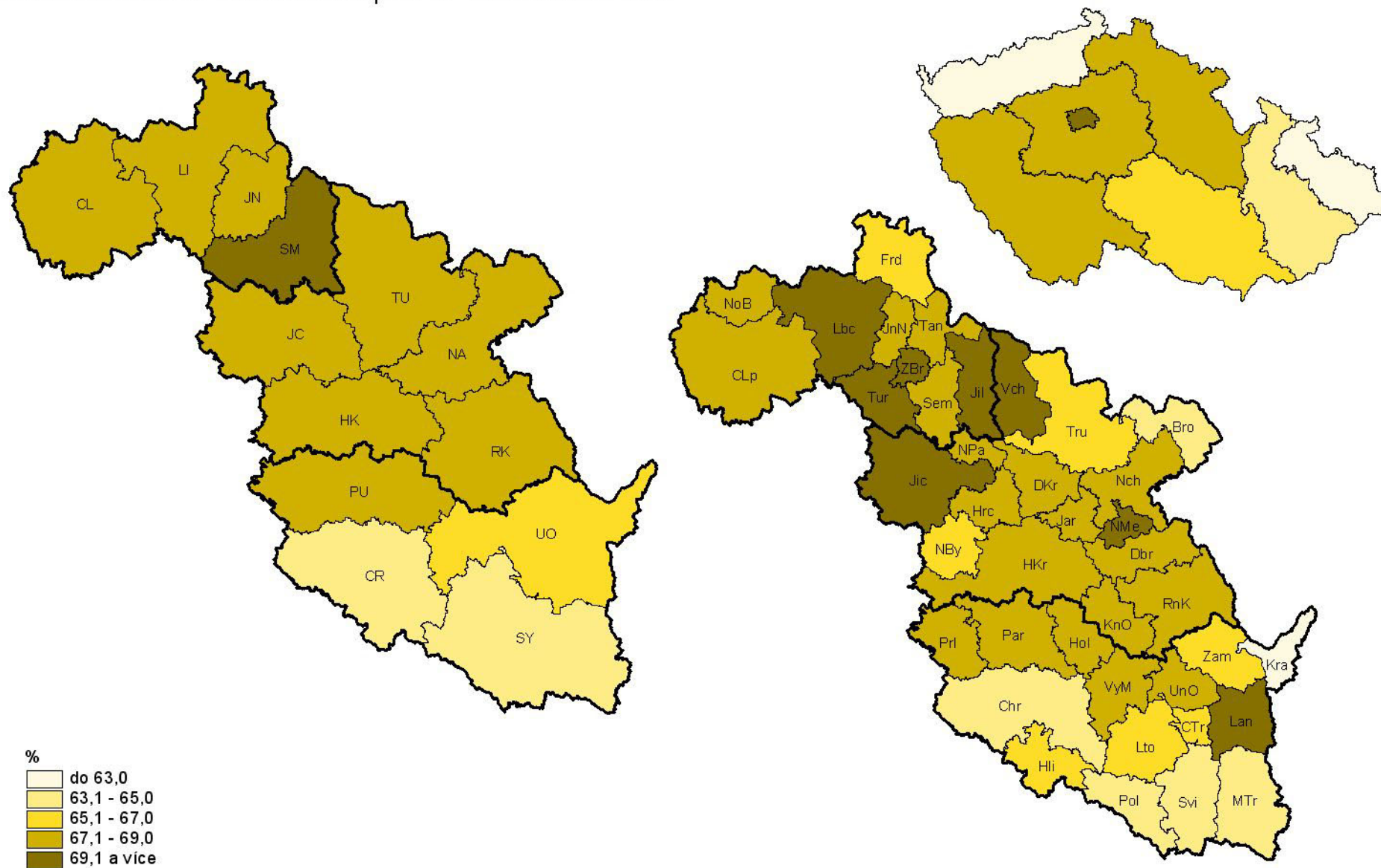
KRAJE ČESKÉ REPUBLIKY (NUTS3)

	Ukazatel
Česká republika	65,7
v tom kraje:	
Hl. město Praha	71,0
Středočeský	68,6
Jihočeský	68,1
Plzeňský	68,1
Karlovarský	65,9
Ústecký	61,4
Liberecký	68,5
Královéhradecký	67,8
Pardubický	66,3
Vysočina	66,2
Jihomoravský	64,5
Olomoucký	63,4
Zlínský	65,0
Moravskoslezský	59,2

SPRÁVNÍ OBVODY OBCÍ S ROZŠÍŘENOU PŮSOBNOSTÍ REGIONU SOUDRŽNOSTI SEVEROVÝCHOD

			Ukazatel
Oblast Severovýchod			67,5
v tom SO ORP:			
Liberecký kraj	Česká Lípa	CLp	67,6
	Frydlant	Frd	65,2
	Jablonec nad Nisou	JnN	67,6
	Jilemnice	Jil	69,2
	Liberec	Lbc	69,4
	Nový Bor	NoB	68,1
	Semily	Sem	68,2
	Tanvald	Tan	67,1
	Turnov	Tur	71,7
Železný Brod	ZBr	69,2	
Královéhradecký kraj	Broumov	Bro	64,6
	Dobruška	Dbu	68,0
	Dvůr Králové nad Labem	DKr	67,4
	Hořice	Hrc	68,1
	Hradec Králové	HKr	68,1
	Jaroměř	Jar	67,1
	Jičín	Jic	69,7
	Kostelec nad Orlicí	KnO	67,2
	Náchod	Nch	68,1
	Nová Paka	NPa	67,8
	Nové Město nad Metují	NMe	69,4
	Nový Bydžov	NBy	65,1
	Rychnov nad Kněžnou	RnK	67,3
Trutnov	Tru	66,2	
Vrchlabí	Vch	69,9	
Pardubický kraj	Česká Třebová	CTr	65,3
	Hlinsko	Hli	65,9
	Holice	Hol	68,3
	Chrudim	Chr	64,0
	Králíky	Kra	62,0
	Lanškroun	Lan	69,4
	Litomyšl	Lto	65,6
	Moravská Třebová	MTr	63,1
	Pardubice	Par	68,4
	Políčka	Pol	64,3
	Přelouč	Prl	67,2
	Svitavy	Svi	64,5
	Ústí nad Orlicí	UnO	67,4
	Vysoké Mýto	VyM	67,1
Žamberk	Zam	67,0	

Míra zaměstnanosti ve věkové skupině 15 – 64 let k 1. 3. 2001



Míra nezaměstnanosti k 1. 1. 2007 (%)

Zdroj: Ministerstvo práce a sociálních věcí České republiky

Podle metodiky platné od 1. 7. 2004 se míra registrované nezaměstnanosti vypočte jako podíl mezi dosažitelnými neumístěnými uchazeči o zaměstnání (kteří mohou bezprostředně nastoupit do zaměstnání při nabídce vhodného pracovního místa a kteří nemají žádnou objektivní překážku pro přijetí do zaměstnání) a součtem počtu zaměstnaných z VŠPS, pracujících cizinců registrovaných na úřadech práce nebo s platným povolením k zaměstnávání či živnostenským oprávněním a počtu dosažitelných neumístěných uchazečů o zaměstnání (klouzávy roční průměr).

Za správní obvody obcí s rozšířenou působností je míra nezaměstnanosti vypočtena jako počet dosažitelných uchazečů o zaměstnání k 1. 1. 2007 na 100 ekonomicky aktivních obyvatel ze SLDB 2001.

REGIONY SOUDRŽNOSTI ČESKÉ REPUBLIKY (NUTS2)

	Ukazatel
Česká republika	7,67
v tom regiony soudržnosti:	
Praha	2,72
Střední Čechy	5,32
Jihozápad	5,64
Severozápad	12,50
Severovýchod	6,73
Jihovýchod	8,28
Střední Morava	8,38
Moravskoslezsko	12,58

OKRESY REGIONU SOUDRŽNOSTI SEVEROVÝCHOD

			Ukazatel
Oblast Severovýchod			6,73
v tom okresy:			
Liberecký kraj	Česká Lípa	CL	7,39
	Jablonec nad Nisou	JN	5,93
	Liberec	LI	7,44
	Semily	SM	6,87
	Hradec Králové	HK	5,40
Královéhradecký kraj	Jičín	JC	6,98
	Náchod	NA	6,05
	Rychnov nad Kněžnou	RK	4,48
	Trutnov	TU	8,60
Pardubický kraj	Chrudim	CR	7,27
	Pardubice	PU	5,23
	Svitavy	SY	10,24
	Ústí nad Orlicí	UO	6,19

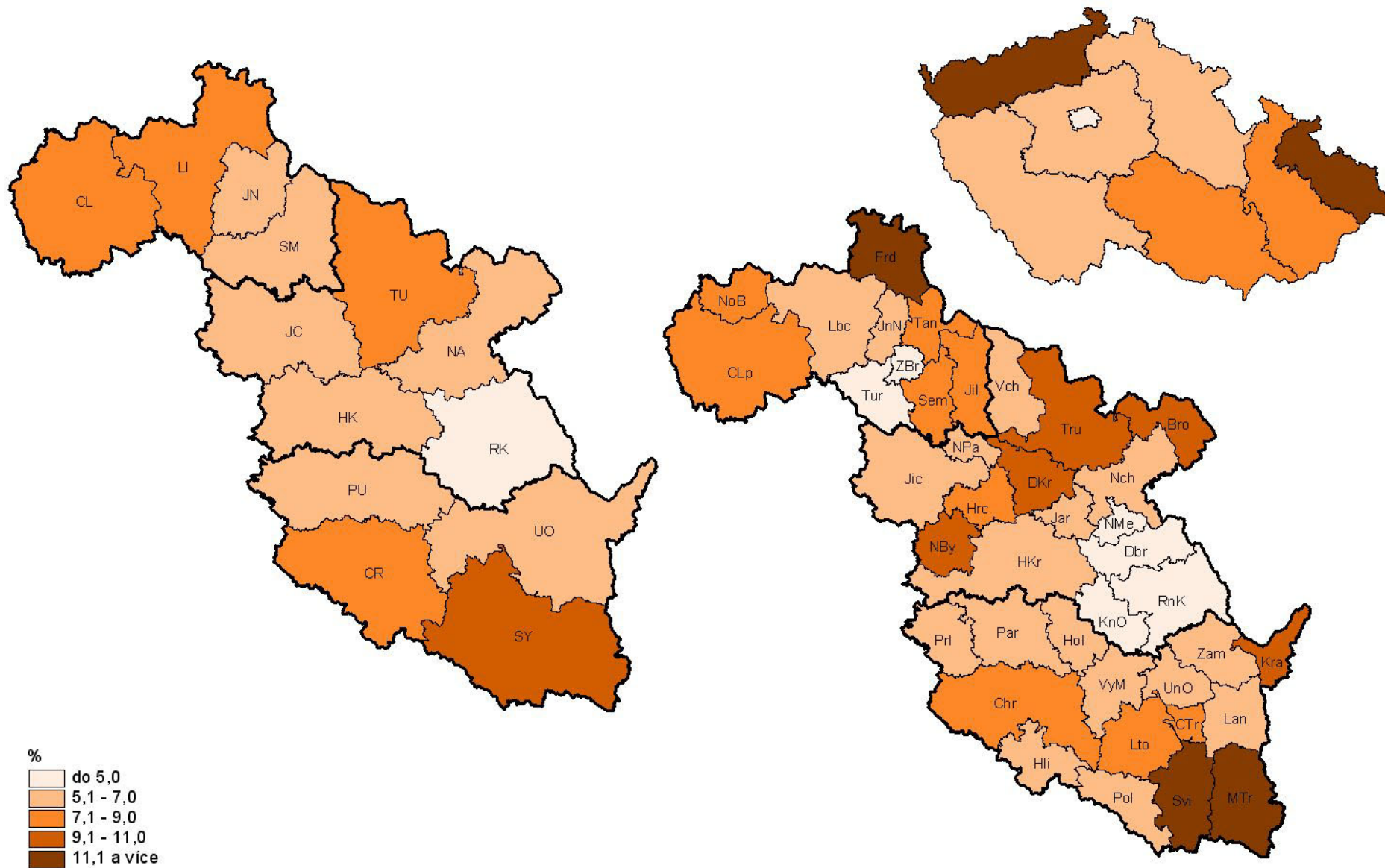
KRAJE ČESKÉ REPUBLIKY (NUTS3)

	Ukazatel
Česká republika	7,67
v tom kraje:	
Hl. město Praha	2,72
Středočeský	5,32
Jihočeský	5,68
Plzeňský	5,60
Karlovarský	9,20
Ústecký	13,77
Liberecký	7,04
Královéhradecký	6,32
Pardubický	6,91
Vysočina	7,10
Jihomoravský	8,82
Olomoucký	8,97
Zlínský	7,75
Moravskoslezský	12,58

SPRÁVNÍ OBVODY OBCÍ S ROZŠÍŘENOU PŮSOBNOSTÍ REGIONU SOUDRŽNOSTI SEVEROVÝCHOD

			Ukazatel
Oblast Severovýchod			6,73
v tom SO ORP:			
Liberecký kraj	Česká Lípa	CLp	7,4
	Frydlant	Frd	14,1
	Jablonec nad Nisou	JnN	5,4
	Jilemnice	Jil	7,6
	Liberec	Lbc	6,8
	Nový Bor	NoB	7,6
	Semily	Sem	7,2
	Tanvald	Tan	7,6
	Turnov	Tur	4,9
Železný Brod	ZBr	5,0	
Královéhradecký kraj	Broumov	Bro	10,2
	Dobruška	Dbu	4,7
	Dvůr Králové nad Labem	DKr	10,1
	Hořice	Hrc	8,4
	Hradec Králové	HKr	5,2
	Jaroměř	Jar	6,9
	Jičín	Jic	6,7
	Kostelec nad Orlicí	KnO	4,9
	Náchod	Nch	5,3
	Nová Paka	NPa	7,0
	Nové Město nad Metují	NMe	4,7
	Nový Bydžov	NBy	10,1
	Rychnov nad Kněžnou	RnK	4,4
	Trutnov	Tru	9,5
Vrchlabí	Vch	6,3	
Pardubický kraj	Česká Třebová	CTr	8,5
	Hlinsko	Hli	6,2
	Holice	Hol	5,1
	Chrudim	Chr	7,9
	Králíky	Kra	11,0
	Lanškroun	Lan	5,7
	Litomyšl	Lto	7,8
	Moravská Třebová	MTr	14,1
	Pardubice	Par	5,2
	Políčka	Pol	6,8
	Přelouč	Prl	6,8
	Svitavy	Svi	11,7
	Ústí nad Orlicí	UnO	6,3
	Vysoké Mýto	VyM	6,0
Žamberk	Zam	5,2	

Míra nezaměstnanosti k 1. 1. 2007



Podíl dlouhodobě nezaměstnaných na celkovém počtu uchazečů o zaměstnání k 1. 1. 2007 (%)

Zdroj: Ministerstvo práce a sociálních věcí České republiky

Významným sociálním problémem je tzv. dlouhodobá nezaměstnanost. Lidé na delší dobu vyřazení z pracovního procesu ztrácejí pracovní návyky i základní kontakt s běžným společenským životem. Dlouhodobě nezaměstnaní jsou uchazeči o zaměstnání evidovaní na úřadech práce déle než 1 rok.

REGIONY SOUDRŽNOSTI ČESKÉ REPUBLIKY (NUTS2)

	Ukazatel
Česká republika	41,2
v tom regiony soudržnosti:	
Praha	24,3
Střední Čechy	34,2
Jihozápad	32,3
Severozápad	49,2
Severovýchod	34,3
Jihovýchod	40,7
Střední Morava	39,9
Moravskoslezsko	50,8

OKRESY REGIONU SOUDRŽNOSTI SEVEROVÝCHOD

			Ukazatel
Oblast Severovýchod			34,3
v tom okresy:			
Liberecký kraj	Česká Lípa	CL	34,7
	Jablonec nad Nisou	JN	34,6
	Liberec	LI	38,0
	Semily	SM	32,2
Královéhradecký kraj	Hradec Králové	HK	28,9
	Jičín	JC	36,5
	Náchod	NA	30,6
	Rychnov nad Kněžnou	RK	25,8
Pardubický kraj	Trutnov	TU	36,6
	Chrudim	CR	29,4
	Pardubice	PU	29,4
	Svitavy	SY	43,1
	Ústí nad Orlicí	UO	35,7

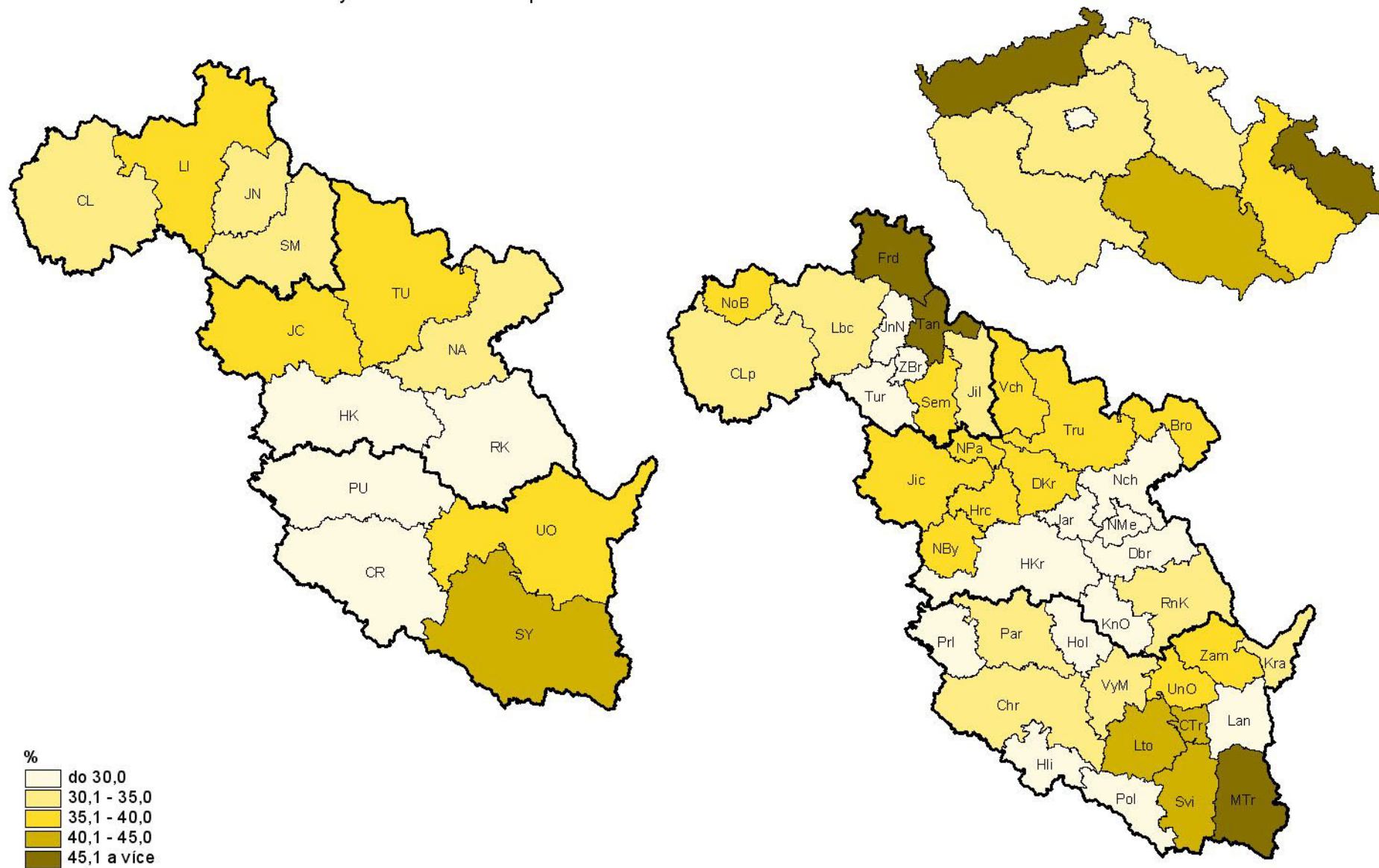
KRAJE ČESKÉ REPUBLIKY (NUTS3)

	Ukazatel
Česká republika	41,2
v tom kraje:	
Hl. město Praha	24,3
Středočeský	34,2
Jihočeský	30,2
Plzeňský	34,7
Karlovarský	43,1
Ústecký	50,8
Liberecký	35,7
Královéhradecký	32,4
Pardubický	35,0
Vysočina	38,9
Jihomoravský	41,4
Olomoucký	39,9
Zlínský	40,0
Moravskoslezský	50,8

SPRÁVNÍ OBVODY OBCÍ S ROZŠÍŘENOU PŮSOBNOSTÍ REGIONU SOUDRŽNOSTI SEVEROVÝCHOD

			Ukazatel
Oblast Severovýchod			34,3
v tom SO ORP:			
Liberecký kraj	Česká Lípa	CLp	34,6
	Frydlant	Frd	48,6
	Jablonec nad Nisou	JnN	30,0
	Jilemnice	Jil	31,8
	Liberec	Lbc	34,4
	Nový Bor	NoB	35,2
	Semily	Sem	36,1
	Tanvald	Tan	46,0
	Turnov	Tur	26,8
Železný Brod	ZBr	26,7	
Královéhradecký kraj	Broumov	Bro	38,8
	Dobruška	Dbu	20,3
	Dvůr Králové nad Labem	DKr	37,8
	Hořice	Hrc	35,3
	Hradec Králové	HKr	27,2
	Jaroměř	Jar	28,3
	Jičín	Jic	36,7
	Kostelec nad Orlicí	KnO	23,4
	Náchod	Nch	29,5
	Nová Paka	NPa	37,8
	Nové Město nad Metují	NMe	18,6
	Nový Bydžov	NBy	36,6
	Rychnov nad Kněžnou	RnK	31,1
Trutnov	Tru	36,0	
Vrchlabí	Vch	36,9	
Pardubický kraj	Česká Třebová	CTr	41,0
	Hlinsko	Hli	24,6
	Holice	Hol	19,0
	Chrudim	Chr	30,4
	Králíky	Kra	34,2
	Lanškroun	Lan	29,9
	Litomyšl	Lto	44,5
	Moravská Třebová	MTr	45,1
	Pardubice	Par	31,1
	Políčka	Pol	29,9
	Přelouč	Prl	27,9
	Svitavy	Svi	45,0
	Ústí nad Orlicí	UnO	38,0
Vysoké Mýto	VyM	34,0	
Žamberk	Zam	35,3	

Podíl dlouhodobě nezaměstnaných na celkovém počtu uchazečů o zaměstnání k 1. 1. 2007



Průměrná hrubá měsíční mzda v roce 2006 – fyzické osoby (Kč)

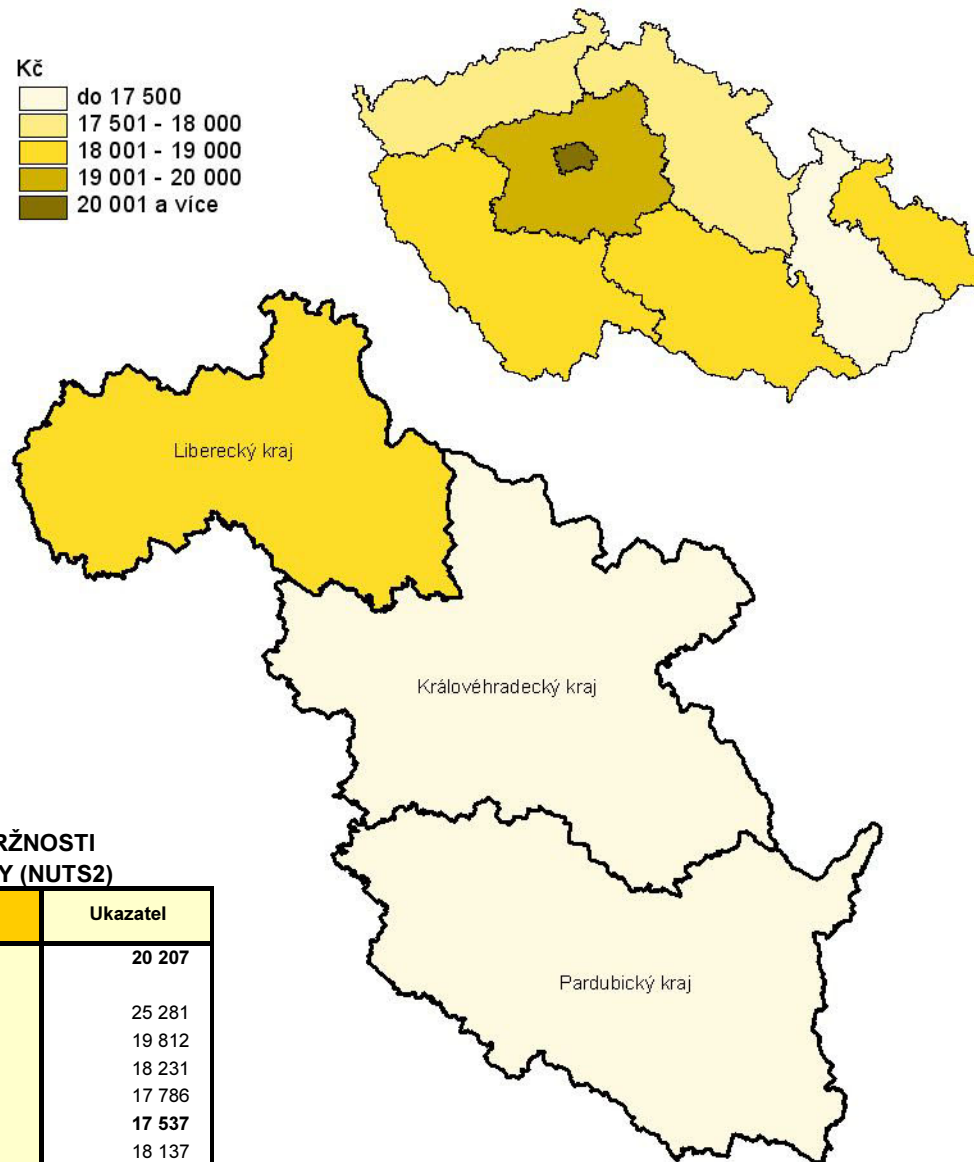
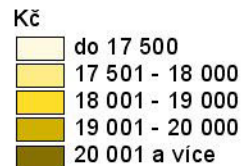
Předběžné údaje.

Průměrná hrubá měsíční mzda představuje podíl mezd bez ostatních osobních nákladů připadající na jednoho zaměstnance evidenčního počtu za měsíc. Do mezd se zahrnují základní mzdy a platy, příplatky a doplatky ke mzdě nebo platu, prémie a odměny, náhrady mezd a platů, odměny za pracovní pohotovost a jiné složky mzdy nebo platu, které byly v daném období zaměstnancům zúčtovány k výplatě. Jedná se o hrubé mzdy, tj. před snížením o pojistné na všeobecné zdravotní pojištění a sociální zabezpečení, zálohové splátky daně z příjmů fyzických osob a další zákonné nebo se zaměstnancem dohodnuté srážky.

Údaje o průměrných hrubých měsíčních mzdách jsou uvedeny za všechny osoby zahrnuté do evidenčního počtu zaměstnanců u ekonomických subjektů

a) podnikatelské sféry s 20 a více zaměstnanci, vč. zaměstnanců u soukromých podnikatelů nezapsaných do obchodního rejstříku, v odvětví peněžnictví a pojišťovnictví bez ohledu na počet zaměstnanců

b) nepodnikatelské sféry, tj. za zaměstnance všech organizací plně nebo částečně financovaných ze státního či místního rozpočtu a institucí, které nehopodaří za účelem zisku (např. veřejně prospěšné instituce, zdravotní pojišťovny apod.). Včetně zaměstnanců ozbrojených složek Ministerstva obrany a Ministerstva vnitra.



KRAJE ČESKÉ REPUBLIKY (NUTS3)

	Ukazatel
Česká republika	20 207
v tom kraje:	
Hl. město Praha	25 281
Středočeský	19 812
Jihočeský	17 732
Plzeňský	18 731
Karlovarský	16 998
Ústecký	18 097
Liberecký	18 120
Královéhradecký	17 313
Pardubický	17 269
Vysočina	17 622
Jihomoravský	18 356
Olomoucký	17 087
Zlínský	17 387
Moravskoslezský	18 690

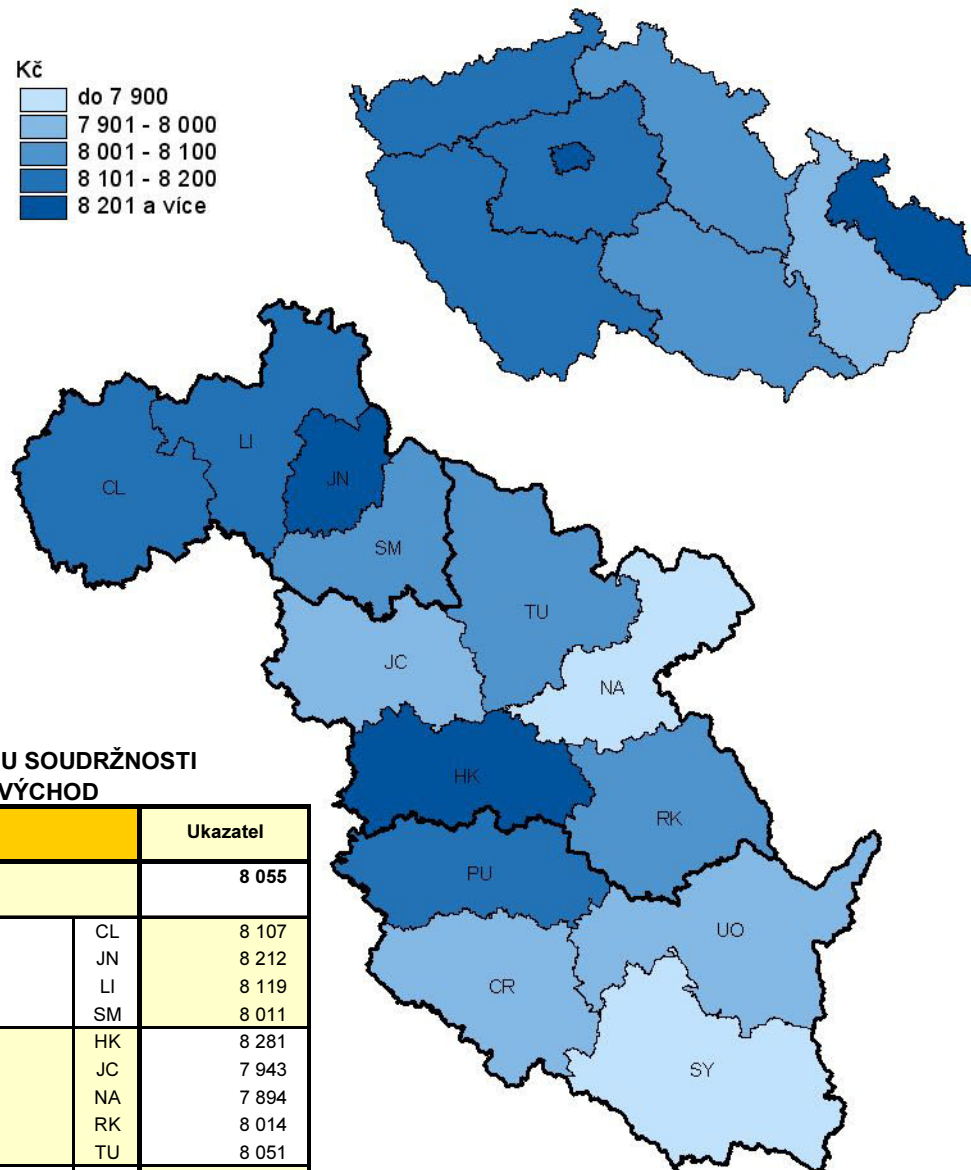
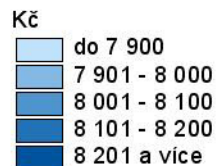
REGIONY SOUDRŽNOSTI ČESKÉ REPUBLIKY (NUTS2)

	Ukazatel
Česká republika	20 207
v tom regiony soudržnosti:	
Praha	25 281
Střední Čechy	19 812
Jihozápad	18 231
Severozápad	17 786
Severovýchod	17 537
Jihovýchod	18 137
Střední Morava	17 240
Moravskoslezsko	18 690

Průměrná měsíční výše starobního důchodu v prosinci 2006 (Kč)

Zdroj: Ministerstvo práce a sociálních věcí ČR, Česká správa důchodového zabezpečení

Průměrná měsíční výše starobního důchodu je zveřejňována vždy podle stavu k prosinci daného roku, do výpočtu jsou zahrnuti pouze příjemci důchodů v České republice (bez důchodů vyplácených do ciziny a ostatních důchodů).



REGIONY SOUDRŽNOSTI ČESKÉ REPUBLIKY (NUTS2)

	Ukazatel
Česká republika	8 187
v tom regiony soudržnosti:	
Praha	8 768
Střední Čechy	8 195
Jihozápad	8 111
Severozápad	8 123
Severovýchod	8 055
Jihovýchod	8 049
Střední Morava	7 979
Moravskoslezsko	8 260

KRAJE ČESKÉ REPUBLIKY (NUTS3)

	Ukazatel
Česká republika	8 187
v tom kraje:	
Hl. město Praha	8 768
Středočeský	8 195
Jihočeský	8 077
Plzeňský	8 147
Karlovarský	8 073
Ústecký	8 142
Liberecký	8 114
Královéhradecký	8 066
Pardubický	7 997
Vysočina	7 943
Jihomoravský	8 097
Olomoucký	7 969
Zlínský	7 991
Moravskoslezský	8 260

OKRESY REGIONU SOUDRŽNOSTI SEVEROVÝCHOD

			Ukazatel
Oblast Severovýchod			8 055
v tom okresy:			
Liberecký kraj	Česká Lípa	CL	8 107
	Jablonec nad Nisou	JN	8 212
	Liberec	LI	8 119
	Semily	SM	8 011
Královéhradecký kraj	Hradec Králové	HK	8 281
	Jičín	JC	7 943
	Náchod	NA	7 894
	Rychnov nad Kněžnou	RK	8 014
	Trutnov	TU	8 051
Pardubický kraj	Chrudim	CR	7 974
	Pardubice	PU	8 145
	Svitavy	SY	7 864
	Ústí nad Orlicí	UO	7 922

Intenzita „privátní“ bytové výstavby v letech 2002 – 2006 (%)

Ukazatel vyjadřuje podíl dokončených bytů, jejichž vlastníkem je fyzická osoba, na celkovém počtu dokončených bytů.

Za dokončené byty se považují byty, jejichž výstavba byla ve sledovaném období v budovách pro bydlení, nových i stávajících dokončena, tj. na které vydaná kolaudační rozhodnutí nabyla právní moci. Do celkového počtu bytů jsou zahrnuty všechny typy bytů (garsoniéry, dvougarsoniéry, jedno-, dvou-, tří-, čtyř-, pěti- a vícepokojové byty). Vlastníkem dokončeného bytu může být fyzická osoba, družstvo (všechny typy), obec a ostatní právnické osoby.

REGIONY SOUDRŽNOSTI ČESKÉ REPUBLIKY (NUTS2)

	Ukazatel
Česká republika	53,1
v tom regiony soudržnosti:	
Praha	17,3
Střední Čechy	62,6
Jihozápad	57,1
Severozápad	55,5
Severovýchod	55,9
Jihovýchod	56,6
Střední Morava	67,0
Moravskoslezsko	77,3

OKRESY REGIONU SOUDRŽNOSTI SEVEROVÝCHOD

			Ukazatel	
Oblast Severovýchod			55,9	
v tom okresy:				
Liberecký kraj	Česká Lípa	CL	78,1	
	Jablonec nad Nisou	JN	44,9	
	Liberec	LI	43,5	
	Semily	SM	53,0	
Královéhradecký kraj	Hradec Králové	HK	61,2	
	Jičín	JC	61,5	
	Náchod	NA	71,4	
	Rychnov nad Kněžnou	RK	54,4	
Trutnov	Trutnov	TU	49,1	
	Pardubický kraj	Chrudim	CR	48,5
		Pardubice	PU	60,3
Svitavy		SY	59,6	
Ústí nad Orlicí		UO	56,9	

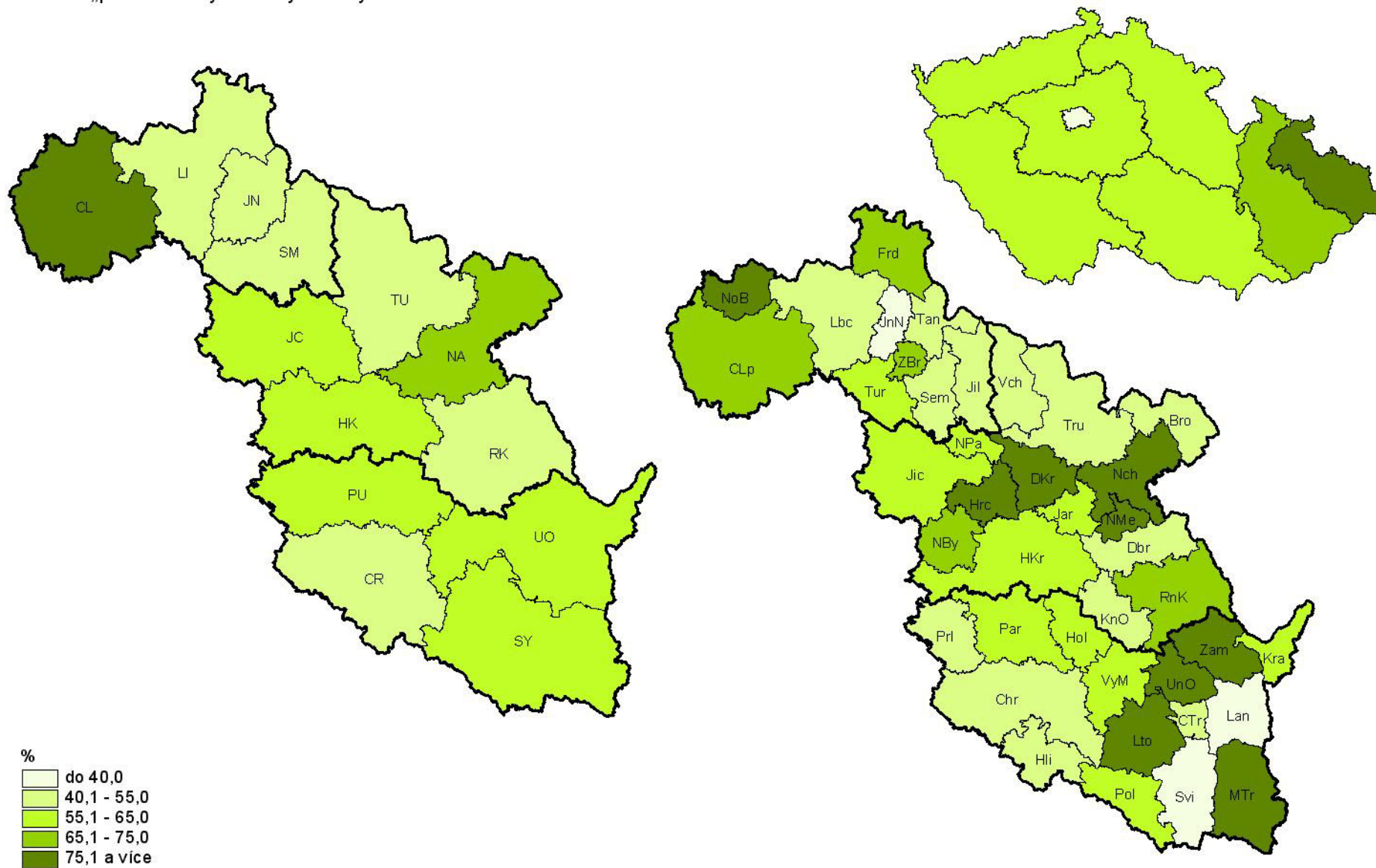
KRAJE ČESKÉ REPUBLIKY (NUTS3)

	Ukazatel
Česká republika	53,1
v tom kraje:	
Hl. město Praha	17,3
Středočeský	62,6
Jihočeský	63,0
Plzeňský	51,4
Karlovarský	49,9
Ústecký	59,0
Liberecký	50,2
Královéhradecký	59,2
Pardubický	57,1
Vysočina	62,6
Jihomoravský	54,2
Olomoucký	66,3
Zlínský	67,7
Moravskoslezský	77,3

SPRÁVNÍ OBVODY OBCÍ S ROZŠÍŘENOU PŮSOBNOSTÍ REGIONU SOUDRŽNOSTI SEVEROVÝCHOD

			Ukazatel
Oblast Severovýchod			55,9
v tom SO ORP:			
Liberecký kraj	Česká Lípa	CLp	72,6
	Frydlant	Frd	74,1
	Jablonec nad Nisou	JnN	37,0
	Jilemnice	Jil	53,9
	Liberec	Lbc	41,7
	Nový Bor	NoB	89,2
	Semily	Sem	51,1
	Tanvald	Tan	47,4
	Turnov	Tur	58,8
Železný Brod	ZBr	66,9	
Královéhradecký kraj	Broumov	Bro	40,9
	Dobruška	Dbr	46,5
	Dvůr Králové nad Labem	DKr	76,5
	Hořice	Hrc	77,9
	Hradec Králové	HKr	60,4
	Jaroměř	Jar	57,9
	Jičín	Jic	59,9
	Kostelec nad Orlicí	KnO	52,9
	Náchod	Nch	75,3
	Nová Paka	NPa	55,9
	Nové Město nad Metují	NMe	91,8
	Nový Bydžov	NBy	70,4
	Rychnov nad Kněžnou	RnK	67,7
	Trutnov	Tru	47,5
Vrchlabí	Vch	41,8	
Pardubický kraj	Česká Třebová	CTr	45,6
	Hlinsko	Hli	40,9
	Holice	Hol	62,0
	Chrudim	Chr	49,3
	Králíky	Kra	56,9
	Lanškroun	Lan	32,4
	Litomyšl	Lto	97,5
	Moravská Třebová	MTr	80,7
	Pardubice	Par	61,8
	Políčka	Pol	64,1
	Přelouč	Prl	46,9
	Svitavy	Svi	27,2
	Ústí nad Orlicí	UnO	92,2
Vysoké Mýto	VyM	61,0	
Žamberk	Zam	85,2	

Intenzita „privátní“ bytové výstavby v letech 2002 – 2006



Intenzita „veřejné“ bytové výstavby v letech 2002 – 2006 (%)

Ukazatel vyjadřuje podíl dokončených bytů, jejichž vlastníkem je obec, na celkovém počtu dokončených bytů.

Za dokončené byty se považují byty, jejichž výstavba byla ve sledovaném období v budovách pro bydlení, nových i stávajících dokončena, tj. na které vydaná kolaudační rozhodnutí nabyla právní moci. Do celkového počtu bytů jsou zahrnuty všechny typy bytů (garsoniéry, dvougarsoniéry, jedno-, dvou-, tří-, čtyř-, pěti- a vícepokojové byty). Vlastníkem dokončeného bytu může být fyzická osoba, družstvo (všechny typy), obec a ostatní právnické osoby.

REGIONY SOUDRŽNOSTI ČESKÉ REPUBLIKY (NUTS2)

	Ukazatel
Česká republika	19,8
v tom regiony soudržnosti:	
Praha	10,5
Střední Čechy	12,4
Jihozápad	28,8
Severozápad	35,7
Severovýchod	25,0
Jihovýchod	21,6
Střední Morava	20,0
Moravskoslezsko	18,1

OKRESY REGIONU SOUDRŽNOSTI SEVEROVÝCHOD

			Ukazatel
Oblast Severovýchod			25,0
v tom okresy:			
Liberecký kraj	Česká Lípa	CL	21,1
	Jablonec nad Nisou	JN	15,3
	Liberec	LI	18,0
	Semily	SM	19,7
Královéhradecký kraj	Hradec Králové	HK	13,1
	Jičín	JC	27,6
	Náchod	NA	19,9
	Rychnov nad Kněžnou	RK	39,7
Pardubický kraj	Trutnov	TU	27,3
	Chrudim	CR	48,0
	Pardubice	PU	16,9
	Svitavy	SY	38,7
	Ústí nad Orlicí	UO	36,3

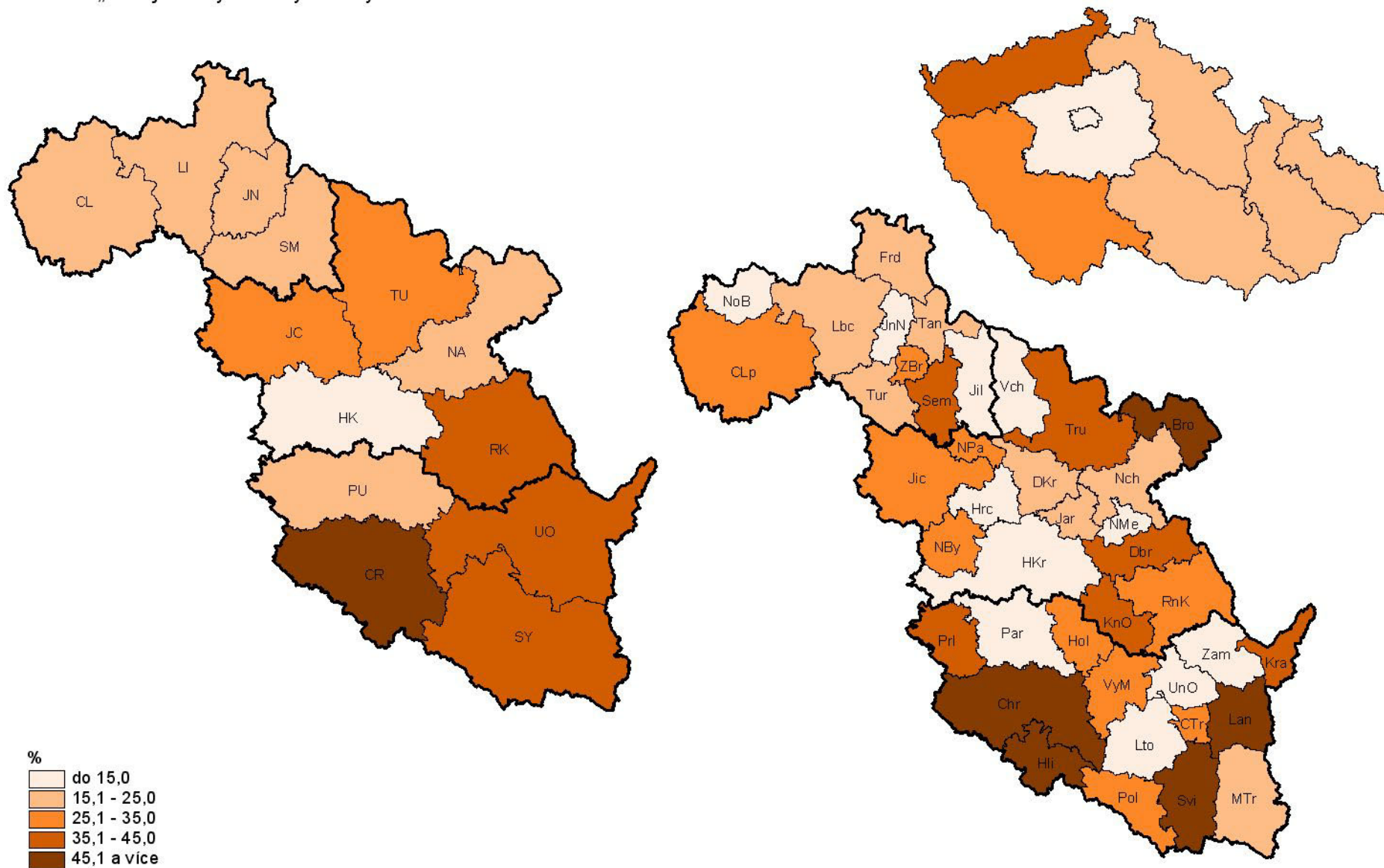
KRAJE ČESKÉ REPUBLIKY (NUTS3)

	Ukazatel
Česká republika	19,8
v tom kraje:	
Hl. město Praha	10,5
Středočeský	12,4
Jihočeský	26,9
Plzeňský	30,7
Karlovarský	39,1
Ústecký	33,5
Liberecký	18,2
Královéhradecký	23,8
Pardubický	31,5
Vysočina	20,5
Jihomoravský	22,1
Olomoucký	21,2
Zlínský	18,9
Moravskoslezský	18,1

SPRÁVNÍ OBVODY OBCÍ S ROZŠÍŘENOU PŮSOBNOSTÍ REGIONU SOUDRŽNOSTI SEVEROVÝCHOD

			Ukazatel
Oblast Severovýchod			25,0
v tom SO ORP:			
Liberecký kraj	Česká Lípa	CLp	26,7
	Frydlant	Frd	20,5
	Jablonec nad Nisou	JnN	7,4
	Jilemnice	Jil	14,5
	Liberec	Lbc	16,5
	Nový Bor	NoB	9,9
	Semily	Sem	37,6
	Tanvald	Tan	18,1
	Turnov	Tur	24,1
Železný Brod	ZBr	33,1	
Královéhradecký kraj	Broumov	Bro	57,4
	Dobruška	Dbu	41,4
	Dvůr Králové nad Labem	DKr	23,0
	Hořice	Hrc	12,2
	Hradec Králové	HKr	11,8
	Jaroměř	Jar	23,8
	Jičín	Jic	28,7
	Kostelec nad Orlicí	KnO	44,4
	Náchod	Nch	18,1
	Nová Paka	NPa	34,4
	Nové Město nad Metují	NMe	0,0
	Nový Bydžov	NBy	29,6
	Rychnov nad Kněžnou	RnK	30,5
Trutnov	Tru	42,5	
Vrchlabí	Vch	5,7	
Pardubický kraj	Česká Třebová	CTr	30,8
	Hlinsko	Hli	56,7
	Holice	Hol	33,3
	Chrudim	Chr	47,0
	Králíky	Kra	43,1
	Lanškroun	Lan	62,9
	Litomyšl	Lto	1,2
	Moravská Třebová	MTr	19,3
	Pardubice	Par	8,8
	Políčka	Pol	32,0
	Přelouč	Prl	42,1
	Svitavy	Svi	71,1
	Ústí nad Orlicí	UnO	5,8
Vysoké Mýto	VyM	27,2	
Žamberk	Zam	14,2	

Intenzita „veřejné“ bytové výstavby v letech 2002 – 2006



Podíl neobydlených bytů sloužících k rekreaci na celkovém počtu neobydlených bytů k 1. 3. 2001 (%)

Byt je obydlen trvale, jestliže je v něm hlášena alespoň jedna osoba k trvalému pobytu. Ve všech ostatních případech je byt trvale neobydlený z různých důvodů (např. obydlen přechodně, slouží k rekreaci, přestavba bytu, nezpůsobilost k bydlení). Neobydlený byt může být v obydlém domě nebo neobydlém domě. Ukazatel vyjadřuje podíl neobydlených bytů v rekreačních chalupách nevyčleněných z bytového fondu na celkovém počtu neobydlených bytů.

REGIONY SOUDRŽNOSTI ČESKÉ REPUBLIKY (NUTS2)

	Ukazatel
Česká republika	32,5
v tom regiony soudržnosti:	
Praha	0,8
Střední Čechy	43,8
Jihozápad	45,4
Severozápad	25,9
Severovýchod	44,4
Jihovýchod	30,7
Střední Morava	22,5
Moravskoslezsko	20,8

OKRESY REGIONU SOUDRŽNOSTI SEVEROVÝCHOD

			Ukazatel
Oblast Severovýchod			44,4
v tom okresy:			
Liberecký kraj	Česká Lípa	CL	54,3
	Jablonec nad Nisou	JN	42,5
	Liberec	LI	32,2
	Semily	SM	62,4
Královéhradecký kraj	Hradec Králové	HK	29,4
	Jičín	JC	58,6
	Náchod	NA	44,5
	Rychnov nad Kněžnou	RK	44,0
Pardubický kraj	Trutnov	TU	38,2
	Chrudim	CR	54,7
	Pardubice	PU	25,0
	Svitavy	SY	47,7
	Ústí nad Orlicí	UO	40,1

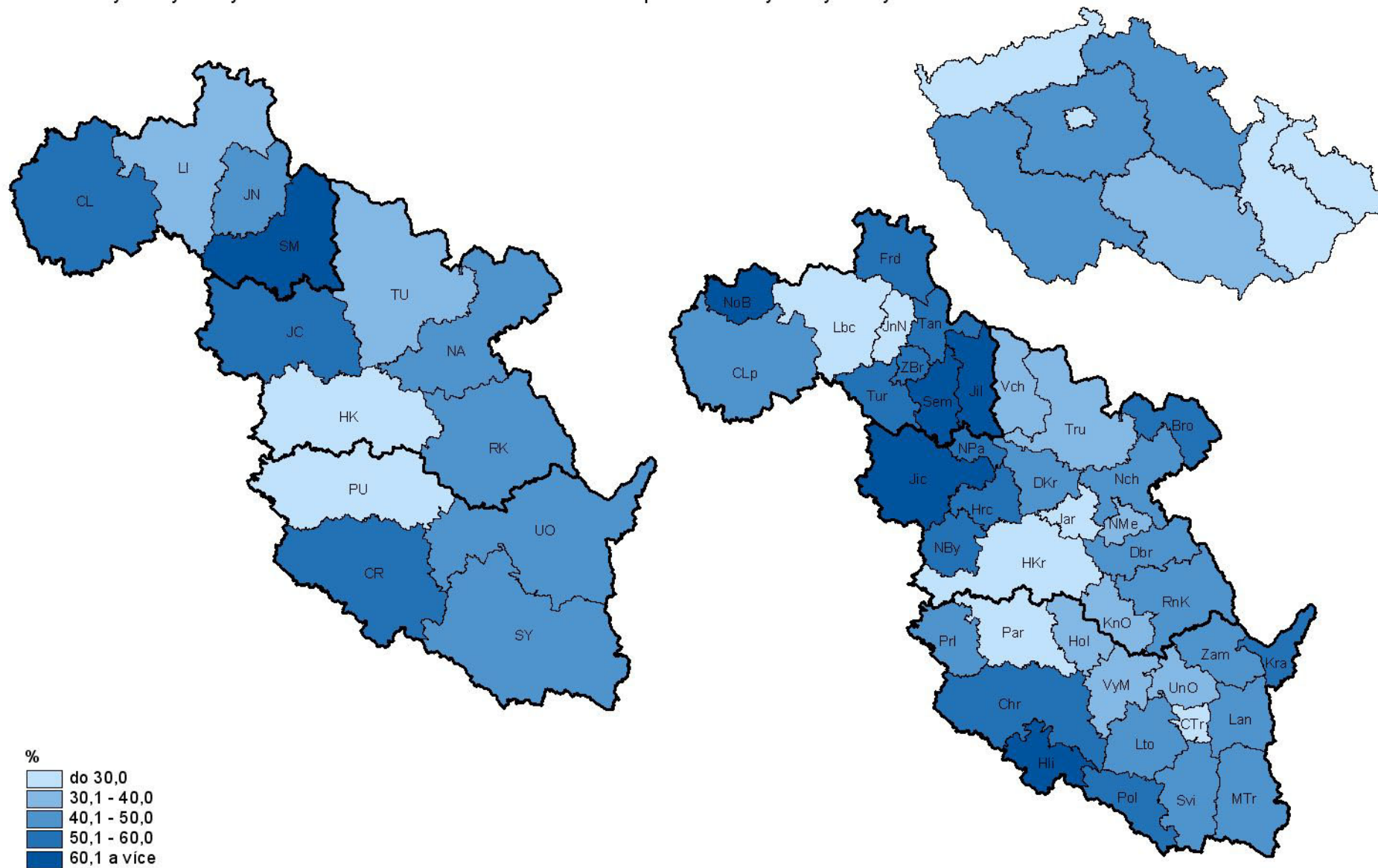
KRAJE ČESKÉ REPUBLIKY (NUTS3)

	Ukazatel
Česká republika	32,5
v tom kraje:	
Hl. město Praha	0,8
Středočeský	43,8
Jihočeský	49,1
Plzeňský	40,3
Karlovarský	17,3
Ústecký	28,1
Liberecký	48,7
Královéhradecký	43,5
Pardubický	41,6
Vysočina	44,2
Jihomoravský	22,0
Olomoucký	21,9
Zlínský	23,1
Moravskoslezský	20,8

SPRÁVNÍ OBVODY OBCÍ S ROZŠÍŘENOU PŮSOBNOSTÍ REGIONU SOUDRŽNOSTI SEVEROVÝCHOD

			Ukazatel
Oblast Severovýchod			44,4
v tom SO ORP:			
Liberecký kraj	Česká Lípa	CLp	46,8
	Frdlant	Frd	52,6
	Jablonec nad Nisou	JnN	22,6
	Jilemnice	Jil	69,1
	Liberec	Lbc	25,4
	Nový Bor	NoB	68,0
	Semily	Sem	63,8
	Tanvald	Tan	54,8
	Turnov	Tur	53,8
Železný Brod	ZBr	51,2	
Královéhradecký kraj	Broumov	Bro	52,8
	Dobruška	Dbu	46,2
	Dvůr Králové nad Labem	DKr	45,5
	Hořice	Hrc	52,7
	Hradec Králové	HKr	22,9
	Jaroměř	Jar	29,7
	Jičín	Jic	61,2
	Kostelec nad Orlicí	KnO	34,3
	Náchod	Nch	48,4
	Nová Paka	NPa	56,0
	Nové Město nad Metují	NMe	34,0
	Nový Bydžov	NBy	53,9
	Rychnov nad Kněžnou	RnK	48,3
	Trutnov	Tru	36,5
Vrchlabí	Vch	32,6	
Pardubický kraj	Česká Třebová	CTr	22,2
	Hlinsko	Hli	63,0
	Holice	Hol	35,7
	Chrudim	Chr	52,3
	Králíky	Kra	58,2
	Lanškroun	Lan	43,7
	Litomyšl	Lto	46,4
	Moravská Třebová	MTr	48,7
	Pardubice	Par	12,9
	Políčka	Pol	52,1
	Přelouč	Prl	49,1
	Svitavy	Svi	43,1
	Ústí nad Orlicí	UnO	33,4
	Vysoké Mýto	VyM	32,7
Žamberk	Zam	49,4	

Podíl neobydlených bytů sloužících k rekreaci na celkovém počtu neobydlených bytů k 1. 3. 2001



Podíl trvale obydlených bytů připojených na veřejnou kanalizaci na celkovém počtu trvale obydlených bytů k 1. 3. 2001

Rozhodujícím aspektem při hodnocení tohoto ukazatele je likvidace splaškových vod.

REGIONY SOUDRŽNOSTI ČESKÉ REPUBLIKY (NUTS2)

	Ukazatel
Česká republika	74,8
v tom regiony soudržnosti:	
Praha	96,9
Střední Čechy	58,1
Jihozápad	74,6
Severozápad	83,4
Severovýchod	67,1
Jihovýchod	74,0
Střední Morava	70,3
Moravskoslezsko	72,5

KRAJE ČESKÉ REPUBLIKY (NUTS3)

	Ukazatel
Česká republika	74,8
v tom kraje:	
Hl. město Praha	96,9
Středočeský	58,1
Jihočeský	77,8
Plzeňský	71,1
Karlovarský	85,4
Ústecký	82,7
Liberecký	67,8
Královéhradecký	68,8
Pardubický	64,5
Vysočina	70,6
Jihomoravský	75,5
Olomoucký	68,1
Zlínský	72,8
Moravskoslezský	72,5

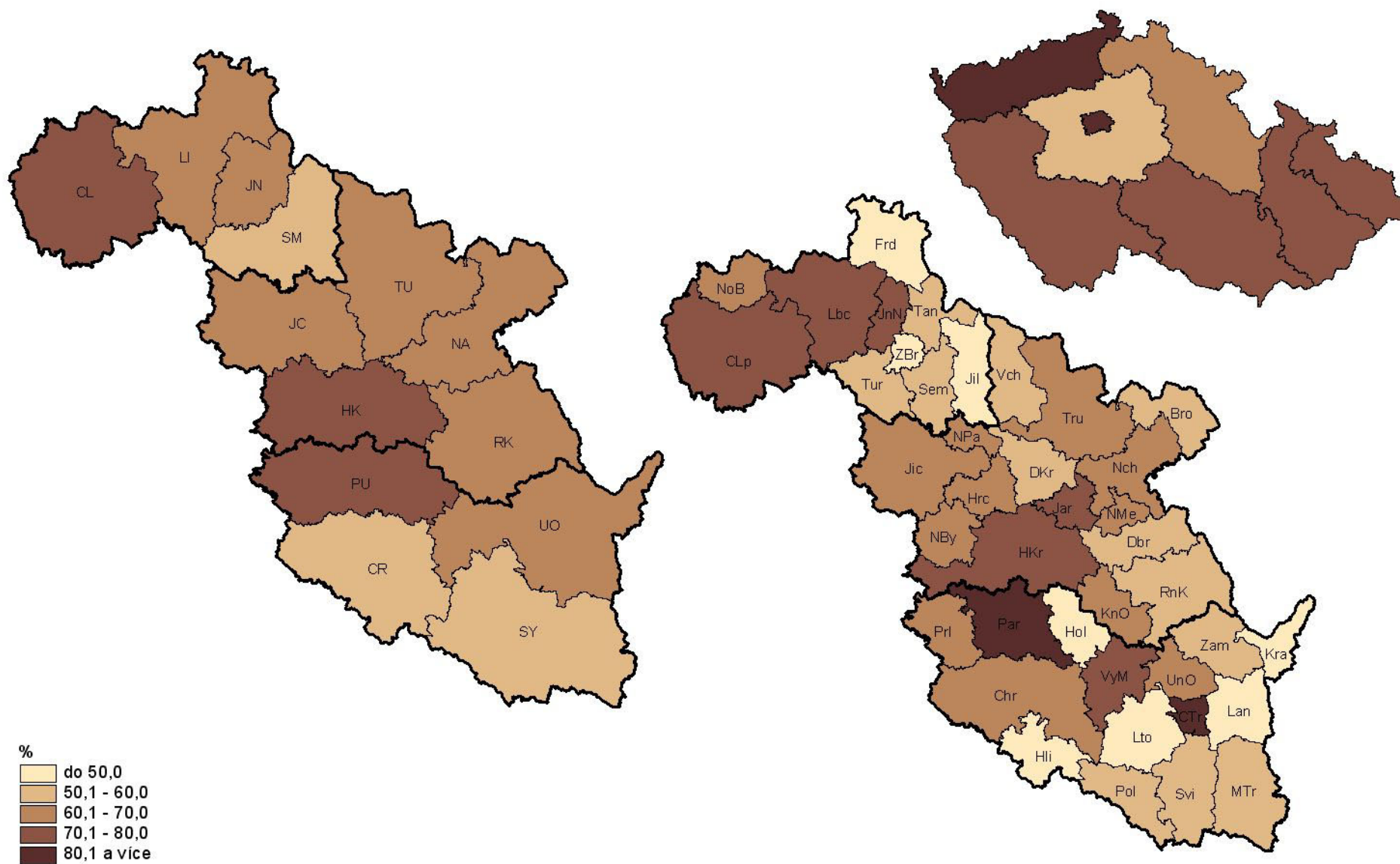
OKRESY REGIONU SOUDRŽNOSTI SEVEROVÝCHOD

			Ukazatel
Oblast Severovýchod			67,1
v tom okresy:			
Liberecký kraj	Česká Lípa	CL	76,8
	Jablonec nad Nisou	JN	65,4
	Liberec	LI	69,5
	Semily	SM	54,6
Královéhradecký kraj	Hradec Králové	HK	78,2
	Jičín	JC	62,8
	Náchod	NA	68,3
	Rychnov nad Kněžnou	RK	61,3
	Trutnov	TU	65,2
Pardubický kraj	Chrudim	CR	58,4
	Pardubice	PU	77,7
	Svitavy	SY	51,1
	Ústí nad Orlicí	UO	62,9

SPRÁVNÍ OBVODY OBCÍ S ROZŠÍŘENOU PŮSOBNOSTÍ REGIONU SOUDRŽNOSTI SEVEROVÝCHOD

			Ukazatel
Oblast Severovýchod			67,1
v tom SO ORP:			
Liberecký kraj	Česká Lípa	CLp	79,3
	Frydlant	Frd	48,5
	Jablonec nad Nisou	JnN	75,6
	Jilemnice	Jil	41,6
	Liberec	Lbc	74,2
	Nový Bor	NoB	69,7
	Semily	Sem	51,6
	Tanvald	Tan	57,7
	Turnov	Tur	56,9
Železný Brod	ZBr	48,5	
Královéhradecký kraj	Broumov	Bro	59,6
	Dobruška	Dbu	57,2
	Dvůr Králové nad Labem	DKr	59,9
	Hořice	Hrc	64,3
	Hradec Králové	HKr	79,9
	Jaroměř	Jar	71,1
	Jičín	Jic	62,2
	Kostelec nad Orlicí	KnO	66,8
	Náchod	Nch	69,9
	Nová Paka	NPa	62,5
	Nové Město nad Metují	NMe	68,9
	Nový Bydžov	NBy	63,0
	Rychnov nad Kněžnou	RnK	59,7
Trutnov	Tru	69,8	
Vrchlabí	Vch	59,4	
Pardubický kraj	Česká Třebová	CTr	82,4
	Hlinsko	Hli	47,1
	Holice	Hol	49,9
	Chrudim	Chr	61,4
	Králíky	Kra	43,3
	Lanškroun	Lan	48,1
	Litomyšl	Lto	43,7
	Moravská Třebová	MTr	54,9
	Pardubice	Par	84,1
	Políčka	Pol	51,7
	Přelouč	Prl	61,0
	Svitavy	Svi	53,2
	Ústí nad Orlicí	UnO	64,7
	Vysoké Mýto	VyM	71,3
Žamberk	Zam	54,6	

Podíl trvale obydlených bytů připojených na veřejnou kanalizaci na celkovém počtu trvale obydlených bytů k 1. 3. 2001



Podíl trvale obydlených bytů s vodovodem na celkovém počtu trvale obydlených bytů k 1. 3. 2001

Ukazatel zahrnuje připojení na vodovod z veřejné sítě, kdy je vodovod vybudován pro celou obec nebo její část, a připojení na vodovod domácí, který je vybudován pouze pro jeden dům nebo pro malou skupinu domů.

REGIONY SOUDRŽNOSTI ČESKÉ REPUBLIKY (NUTS2)

	Ukazatel
Česká republika	98,5
v tom regiony soudržnosti:	
Praha	99,1
Střední Čechy	97,4
Jihozápad	98,2
Severozápad	98,8
Severovýchod	98,5
Jihovýchod	98,4
Střední Morava	98,2
Moravskoslezsko	99,2

OKRESY REGIONU SOUDRŽNOSTI SEVEROVÝCHOD

			Ukazatel
Oblast Severovýchod			98,5
v tom okresy:			
Liberecký kraj	Česká Lípa	CL	98,7
	Jablonec nad Nisou	JN	98,7
	Liberec	LI	98,7
	Semily	SM	98,2
Královéhradecký kraj	Hradec Králové	HK	98,2
	Jičín	JC	97,5
	Náchod	NA	98,6
	Rychnov nad Kněžnou	RK	98,4
Pardubický kraj	Trutnov	TU	98,6
	Chrudim	CR	97,8
	Pardubice	PU	98,7
	Svitavy	SY	98,7
	Ústí nad Orlicí	UO	98,8

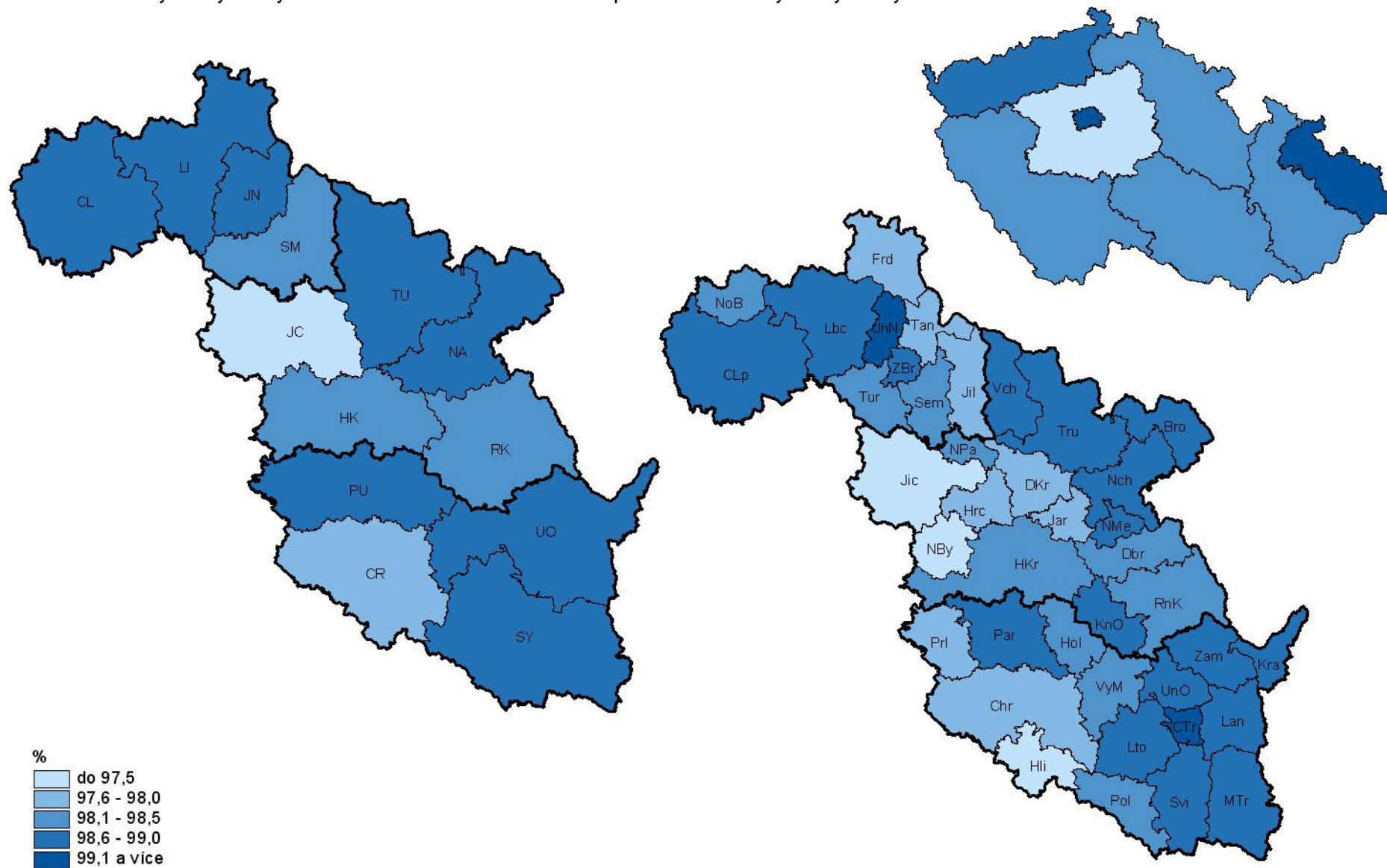
KRAJE ČESKÉ REPUBLIKY (NUTS3)

	Ukazatel
Česká republika	98,5
v tom kraje:	
Hl. město Praha	99,1
Středočeský	97,4
Jihočeský	98,4
Plzeňský	98,0
Karlovarský	99,1
Ústecký	98,7
Liberecký	98,6
Královéhradecký	98,3
Pardubický	98,6
Vysočina	98,6
Jihomoravský	98,3
Olomoucký	98,4
Zlínský	98,1
Moravskoslezský	99,2

SPRÁVNÍ OBVODY OBCÍ S ROZŠÍŘENOU PŮSOBNOSTÍ REGIONU SOUDRŽNOSTI SEVEROVÝCHOD

			Ukazatel
Oblast Severovýchod			98,5
v tom SO ORP:			
Liberecký kraj	Česká Lípa	CLp	98,8
	Frydlant	Frd	97,8
	Jablonec nad Nisou	JnN	99,1
	Jilemnice	Jil	97,7
	Liberec	Lbc	98,9
	Nový Bor	NoB	98,5
	Semily	Sem	98,2
	Tanvald	Tan	97,9
	Turnov	Tur	98,3
Železný Brod	ZBr	98,8	
Královéhradecký kraj	Broumov	Bro	98,6
	Dobruška	Dbu	98,1
	Dvůr Králové nad Labem	DKr	97,9
	Hořice	Hrc	98,0
	Hradec Králové	HKr	98,4
	Jaroměř	Jar	98,0
	Jičín	Jic	97,1
	Kostelec nad Orlicí	KnO	98,6
	Náchod	Nch	98,7
	Nová Paka	NPa	98,3
	Nové Město nad Metují	NMe	98,7
	Nový Bydžov	NBy	96,1
	Rychnov nad Kněžnou	RnK	98,5
	Trutnov	Tru	98,9
Vrchlabí	Vch	98,6	
Pardubický kraj	Česká Třebová	CTr	99,4
	Hlinsko	Hli	97,5
	Holice	Hol	98,4
	Chrudim	Chr	97,9
	Králíky	Kra	98,6
	Lanškroun	Lan	98,7
	Litomyšl	Lto	98,6
	Moravská Třebová	MTr	98,8
	Pardubice	Par	98,9
	Políčka	Pol	98,4
	Přelouč	Prl	97,9
	Svitavy	Svi	98,9
	Ústí nad Orlicí	UnO	98,9
	Vysoké Mýto	VyM	98,4
Žamberk	Zam	99,0	

Podíl trvale obydlených bytů s vodovodem na celkovém počtu trvale obydlených bytů k 1. 3. 2001



Podíl trvale obydlených bytů se zavedeným plynem na celkovém počtu trvale obydlených bytů k 1. 3. 2001

Samotné napojení trvale obydleného bytu na plyn je možné dvojím způsobem – buď je napojen na plyn z veřejné sítě (jeho spotřeba se zaznamenává plynoměrem) nebo je plyn odebírán z domovního zásobníku (domovní zásobník na plyn – minimálně na 1 tunu, přičemž se neuvádějí tlakové láhve na propanbutan).

REGIONY SOUDRŽNOSTI ČESKÉ REPUBLIKY (NUTS2)

	Ukazatel
Česká republika	64,1
v tom regiony soudržnosti:	
Praha	73,9
Střední Čechy	44,3
Jihozápad	47,7
Severozápad	68,2
Severovýchod	52,1
Jihovýchod	72,7
Střední Morava	70,7
Moravskoslezsko	79,9

OKRESY REGIONU SOUDRŽNOSTI SEVEROVÝCHOD

			Ukazatel
Oblast Severovýchod			52,1
v tom okresy:			
Liberecký kraj	Česká Lípa	CL	46,3
	Jablonec nad Nisou	JN	60,1
	Liberec	LI	47,4
	Semily	SM	43,7
Královéhradecký kraj	Hradec Králové	HK	69,3
	Jičín	JC	44,0
	Náchod	NA	37,7
	Rychnov nad Kněžnou	RK	19,3
	Trutnov	TU	51,0
Pardubický kraj	Chrudim	CR	55,0
	Pardubice	PU	76,6
	Svitavy	SY	49,0
	Ústí nad Orlicí	UO	47,9

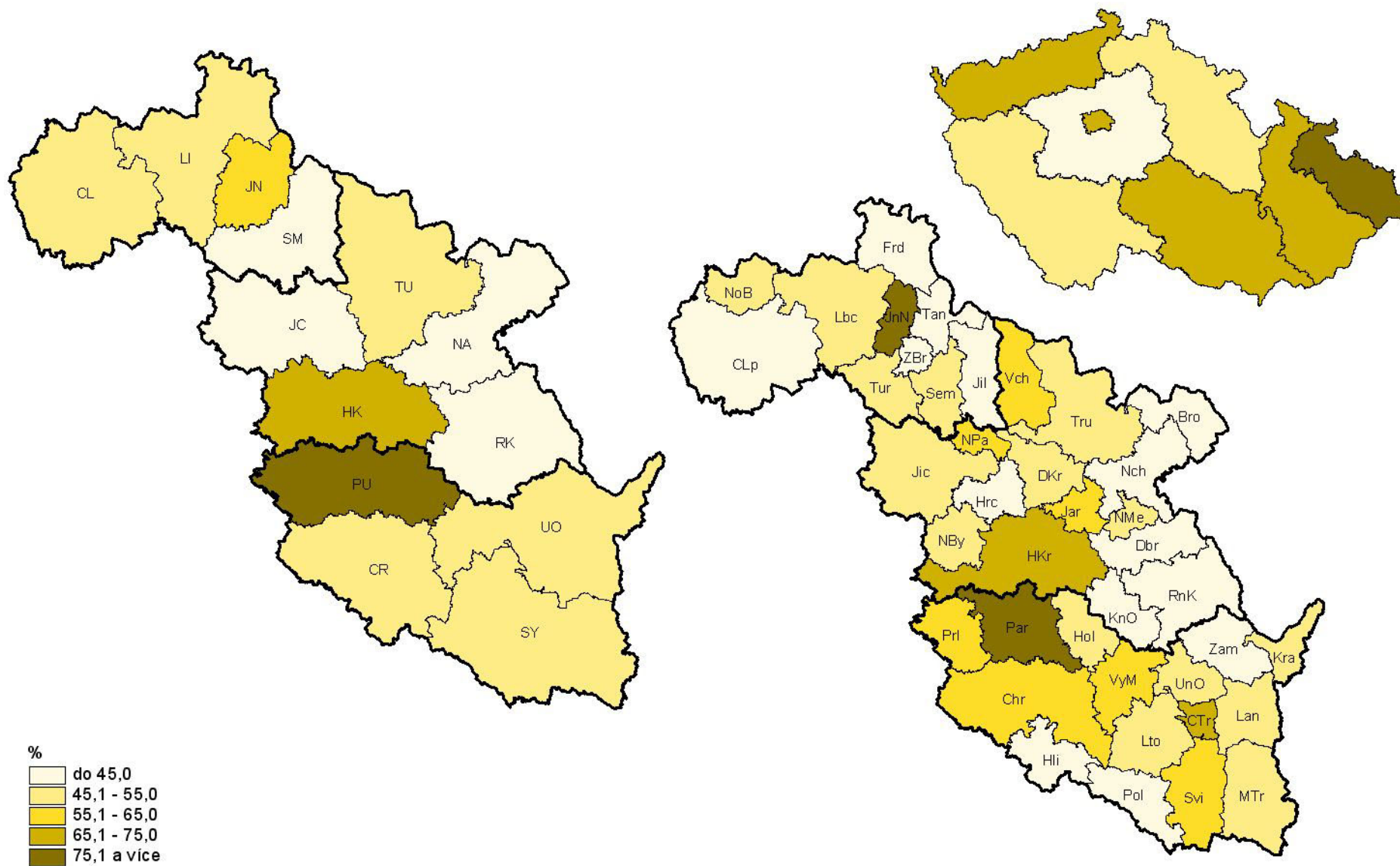
KRAJE ČESKÉ REPUBLIKY (NUTS3)

	Ukazatel
Česká republika	64,1
v tom kraje:	
Hl. město Praha	73,9
Středočeský	44,3
Jihočeský	35,7
Plzeňský	60,9
Karlovarský	71,1
Ústecký	67,2
Liberecký	49,2
Královéhradecký	48,3
Pardubický	59,0
Vysočina	51,3
Jihomoravský	81,9
Olomoucký	71,1
Zlínský	70,3
Moravskoslezský	79,9

SPRÁVNÍ OBVODY OBCÍ S ROZŠÍŘENOU PŮSOBNOSTÍ REGIONU SOUDRŽNOSTI SEVEROVÝCHOD

			Ukazatel
Oblast Severovýchod			52,1
v tom SO ORP:			
Liberecký kraj	Česká Lípa	CLp	44,5
	Frýdlant	Frd	28,7
	Jablonec nad Nisou	JnN	76,9
	Jilemnice	Jil	14,5
	Liberec	Lbc	51,4
	Nový Bor	NoB	51,5
	Semily	Sem	52,7
	Tanvald	Tan	35,4
	Turnov	Tur	49,8
	Železný Brod	ZBr	38,8
Královéhradecký kraj	Broumov	Bro	7,7
	Dobruška	Dbu	3,8
	Dvůr Králové nad Labem	DKr	53,2
	Hořice	Hrc	23,7
	Hradec Králové	HKr	71,6
	Jaroměř	Jar	59,4
	Jičín	Jic	46,4
	Kostelec nad Orlicí	KnO	43,3
	Náchod	Nch	38,0
	Nová Paka	NPa	63,2
	Nové Město nad Metují	NMe	45,7
	Nový Bydžov	NBy	49,2
	Rychnov nad Kněžnou	RnK	10,9
	Trutnov	Tru	45,4
	Vrchlabí	Vch	61,8
Pardubický kraj	Česká Třebová	CTr	67,8
	Hlinsko	Hli	33,5
	Holice	Hol	53,3
	Chrudim	Chr	60,6
	Králíky	Kra	52,3
	Lanškroun	Lan	52,5
	Litomyšl	Lto	45,6
	Moravská Třebová	MTr	50,8
	Pardubice	Par	82,2
	Políčka	Pol	24,9
	Přelouč	Prl	61,6
	Svitavy	Svi	64,6
	Ústí nad Orlicí	UnO	48,0
Vysoké Mýto	VyM	59,0	
Žamberk	Zam	15,8	

Podíl trvale obydlených bytů se zavedeným plynem na celkovém počtu trvale obydlených bytů k 1. 3. 2001



Počet registrovaných pacientů na 1 praktického lékaře pro dospělé v roce 2006

Zdroj: Ústav zdravotnických informací a statistiky ČR

SPRÁVNÍ OBVODY OBCÍ S ROZŠÍŘENOU PŮSOBNOSTÍ REGIONU SOUDRŽNOSTI SEVEROVÝCHOD

			Ukazatel
Oblast Severovýchod			.
v tom SO ORP:			
Liberecký kraj	Česká Lípa	CLp	1 780
	Frydlant	Frd	1 801
	Jablonec nad Nisou	JnN	1 578
	Jilemnice	Jil	1 714
	Liberec	Lbc	1 528
	Nový Bor	NBo	1 940
	Semily	Sem	1 618
	Tanvald	Tan	1 764
	Turnov	Tur	1 643
Železný Brod	ZBr	1 575	
Královéhradecký kraj	Broumov	Bro	1 826
	Dobruška	Dbu	1 457
	Dvůr Králové nad Labem	DKr	1 839
	Hořice	Hrc	1 649
	Hradec Králové	HKr	1 496
	Jaroměř	Jar	1 679
	Jičín	Jic	1 522
	Kostelec nad Orlicí	KnO	1 609
	Náchod	Nch	1 616
	Nová Paka	NPa	1 752
	Nové Město nad Metují	NMe	1 831
	Nový Bydžov	NBy	1 807
	Rychnov nad Kněžnou	RnK	1 634
Trutnov	Tru	1 658	
Vrchlabí	Vch	1 791	
Pardubický kraj	Česká Třebová	CTr	1 762
	Hlinsko	Hli	1 716
	Holice	Hol	1 715
	Chrudim	Chr	1 642
	Králíky	Kra	1 589
	Lanškroun	Lan	1 859
	Litomyšl	Ltm	1 672
	Moravská Třebová	MTr	1 587
	Pardubice	Par	1 565
	Políčka	Pol	1 912
	Přelouč	Prl	1 657
	Svitavy	Svi	2 097
	Ústí nad Orlicí	UnO	1 714
	Vysoké Mýto	VyM	1 717
Žamberk	Zam	1 792	

REGIONY SOUDRŽNOSTI ČESKÉ REPUBLIKY (NUTS2)

	Ukazatel
Česká republika	1 600
v tom regiony soudržnosti:	
Praha	.
Střední Čechy	.
Jihozápad	.
Severozápad	.
Severovýchod	.
Jihovýchod	.
Střední Morava	.
Moravskoslezsko	.

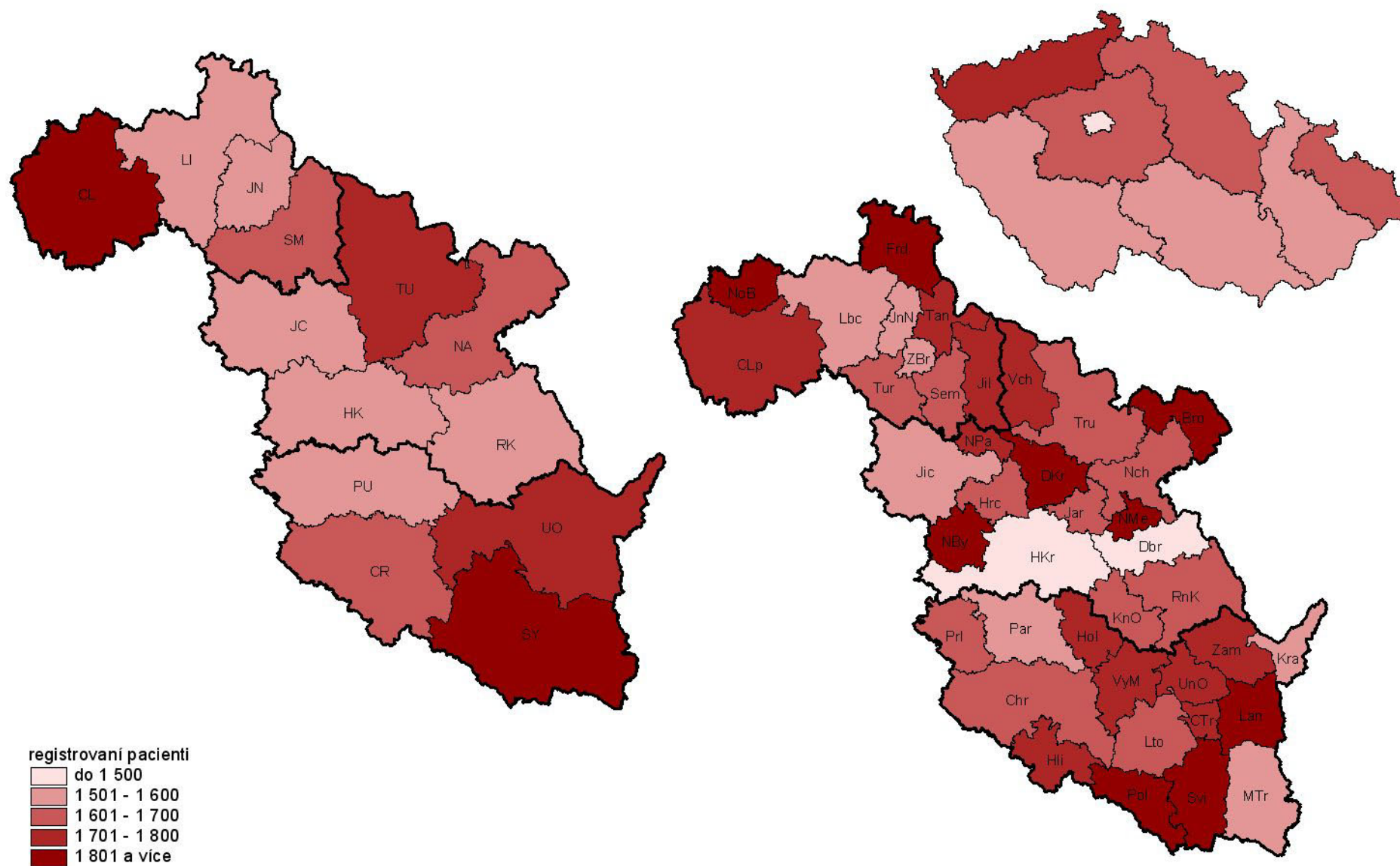
OKRESY REGIONU SOUDRŽNOSTI SEVEROVÝCHOD

			Ukazatel
Oblast Severovýchod			.
v tom okresy:			
Liberecký kraj	Česká Lípa	CL	1 826
	Jablonec nad Nisou	JN	1 587
	Liberec	LI	1 556
	Semily	SM	1 694
Královéhradecký kraj	Hradec Králové	HK	1 518
	Jičín	JC	1 579
	Náchod	NA	1 679
	Rychnov nad Kněžnou	RK	1 575
	Trutnov	TU	1 727
Pardubický kraj	Chrudim	CR	1 657
	Pardubice	PU	1 590
	Svitavy	SY	1 810
	Ústí nad Orlicí	UO	1 741

KRAJE ČESKÉ REPUBLIKY (NUTS3)

	Ukazatel
Česká republika	1 600
v tom kraje:	
Hl. město Praha	1 450
Středočeský	1 650
Jihočeský	1 561
Plzeňský	1 521
Karlovarský	1 727
Ústecký	1 755
Liberecký	1 647
Královéhradecký	1 607
Pardubický	1 683
Vysočina	1 703
Jihomoravský	1 542
Olomoucký	1 457
Zlínský	1 580
Moravskoslezský	1 630

Počet registrovaných pacientů na 1 praktického lékaře pro dospělé v roce 2006



Počet obyvatel odpovídající územní jednotky na 1 praktického zubního lékaře v roce 2006

Zdroj: Ústav zdravotnických informací a statistiky ČR

SPRÁVNÍ OBVODY OBCÍ S ROZŠÍŘENOU PŮSOBNOSTÍ REGIONU SOUDRŽNOSTI SEVEROVÝCHOD

REGIONY SOUDRŽNOSTI ČESKÉ REPUBLIKY (NUTS2)

	Ukazatel
Česká republika	1 720
v tom regiony soudržnosti:	
Praha	.
Střední Čechy	.
Jihozápad	.
Severozápad	.
Severovýchod	.
Jihovýchod	.
Střední Morava	.
Moravskoslezsko	.

OKRESY REGIONU SOUDRŽNOSTI SEVEROVÝCHOD

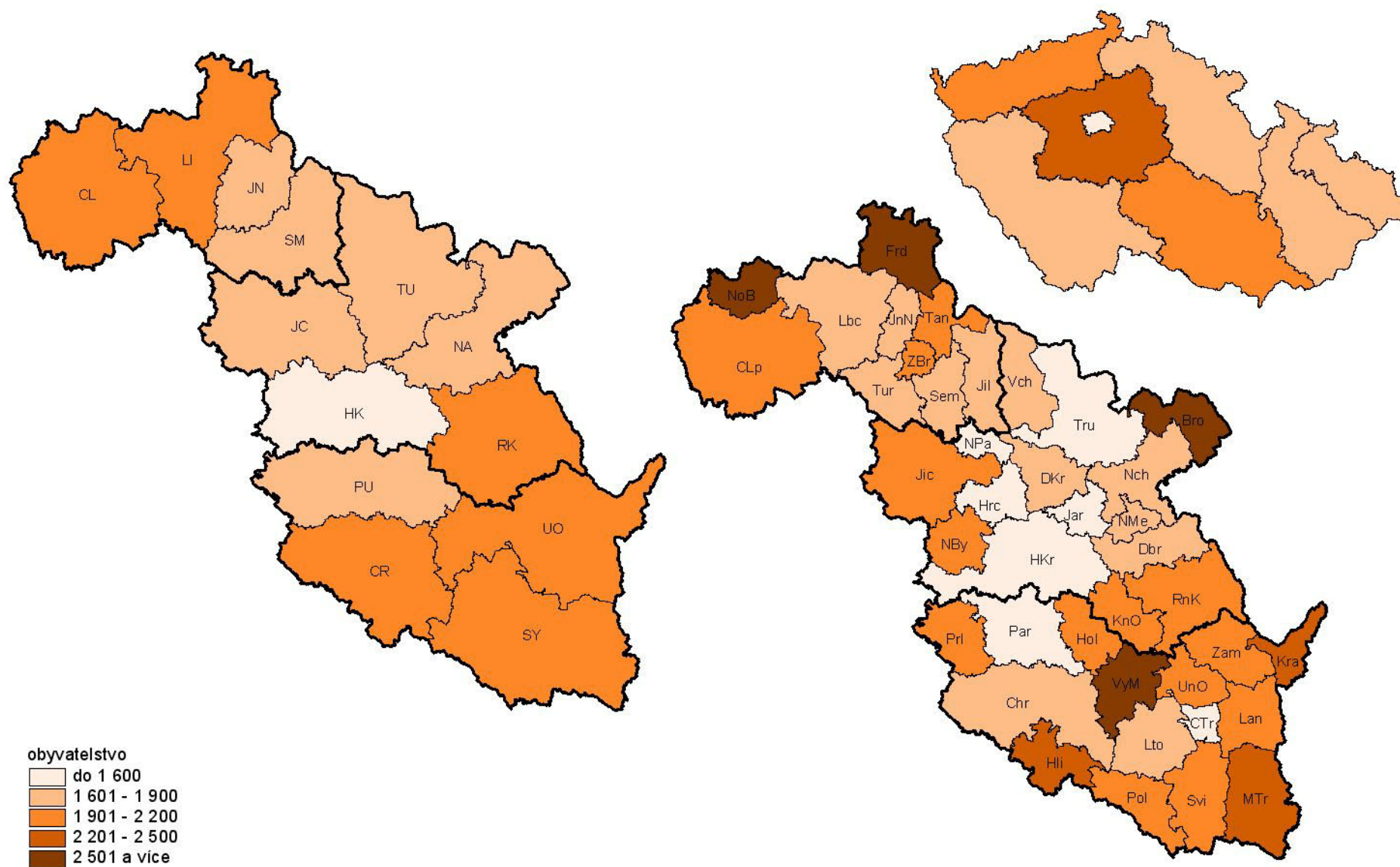
		Ukazatel	
Oblast Severovýchod			
v tom okresy:			
Liberecký kraj	Česká Lípa	CL	2 142
	Jablonec nad Nisou	JN	1 884
	Liberec	LI	1 940
	Semily	SM	1 740
Královéhradecký kraj	Hradec Králové	HK	1 354
	Jičín	JC	1 681
	Náchod	NA	1 777
	Rychnov nad Kněžnou	RK	1 943
	Trutnov	TU	1 633
Pardubický kraj	Chrudim	CR	1 926
	Pardubice	PU	1 634
	Svitavy	SY	1 947
	Ústí nad Orlicí	UO	1 977

KRAJE ČESKÉ REPUBLIKY (NUTS3)

	Ukazatel
Česká republika	1 720
v tom kraje:	
Hl. město Praha	1 131
Středočeský	2 347
Jihočeský	1 741
Plzeňský	1 514
Karlovarský	1 918
Ústecký	2 143
Liberecký	1 935
Královéhradecký	1 607
Pardubický	1 838
Vysočina	1 950
Jihomoravský	2 114
Olomoucký	1 694
Zlínský	1 618
Moravskoslezský	1 818

		Ukazatel	
Oblast Severovýchod			
v tom SO ORP:			
Liberecký kraj	Česká Lípa	CLp	1 909
	Frydlant	Frd	3 506
	Jablonec nad Nisou	JnN	1 815
	Jilemnice	Jil	1 788
	Liberec	Lbc	1 746
	Nový Bor	NBo	3 732
	Semily	Sem	1 858
	Tanvald	Tan	1 921
	Turnov	Tur	1 835
Železný Brod	ZBr	2 019	
Královéhradecký kraj	Broumov	Bro	2 793
	Dobruška	Dbu	1 808
	Dvůr Králové nad Labem	DKr	1 815
	Hořice	Hrc	1 363
	Hradec Králové	HKr	1 306
	Jaroměř	Jar	1 596
	Jičín	Jic	2 086
	Kostelec nad Orlicí	KnO	1 957
	Náchod	Nch	1 660
	Nová Paka	NPa	1 243
	Nové Město nad Metují	NMe	1 801
	Nový Bydžov	NBy	2 061
	Rychnov nad Kněžnou	RnK	1 981
Trutnov	Tru	1 563	
Vrchlabí	Vch	1 644	
Pardubický kraj	Česká Třebová	CTr	1 293
	Hlinsko	Hli	2 388
	Holice	Hol	2 062
	Chrudim	Chr	1 824
	Králíky	Kra	2 304
	Lanškroun	Lan	2 067
	Litomyšl	Ltm	1 605
	Moravská Třebová	MTr	2 319
	Pardubice	Par	1 536
	Políčka	Pol	1 911
	Přelouč	Prl	1 964
	Svitavy	Svi	2 104
	Ústí nad Orlicí	UnO	1 903
	Vysoké Mýto	VyM	2 589
Žamberk	Zam	2 058	

Počet obyvatel odpovídající územní jednotky na 1 praktického zubního lékaře v roce 2006



Lůžka v hromadných ubytovacích zařízeních na 1 000 obyvatel v roce 2006

Lůžka v ubytovacích zařízeních udávají počet stálých lůžek, která slouží pro noční odpočinek hostů (bez lůžek příležitostných). Místa pro stany a karavany udávají počet stanovišť pro umístění stanů, obytných přívěsů a karavanů. Hromadná ubytovací zařízení jsou pak zařízení s minimálně pěti pokoji nebo deseti lůžky, která pravidelně (nebo nepravidelně) poskytují přechodné ubytování hostům (včetně dětí) za účelem dovolené, zájezdu, lázeňské péče, služební cesty, školení, kurzu, kongresu, symposia, pobytu dětí ve škole v přírodě, v letních a zimních táborech. Mezi hromadná ubytovací zařízení patří hotely, pensiony, turistické ubytovny, chatové osady, kempy a ostatní ubytovací zařízení.

REGIONY SOUDRŽNOSTI ČESKÉ REPUBLIKY (NUTS2)

	Ukazatel
Česká republika	43,0
v tom regiony soudržnosti:	
Praha	58,6
Střední Čechy	24,8
Jihozápad	63,2
Severozápad	42,1
Severovýchod	70,3
Jihovýchod	30,4
Střední Morava	33,2
Moravskoslezsko	20,3

OKRESY REGIONU SOUDRŽNOSTI SEVEROVÝCHOD

		Ukazatel
Oblast Severovýchod		70,3
v tom okresy:		
Liberecký kraj	Česká Lípa	CL 95,4
	Jablonec nad Nisou	JN 118,4
	Liberec	LI 37,4
	Semily	SM 190,7
Královéhradecký kraj	Hradec Králové	HK 16,6
	Jičín	JC 61,3
	Náchod	NA 47,4
	Rychnov nad Kněžnou	RK 63,2
Pardubický kraj	Trutnov	TU 251,2
	Chrudim	CR 41,9
	Pardubice	PU 20,5
	Svitavy	SY 28,1
	Ústí nad Orlicí	UO 39,0

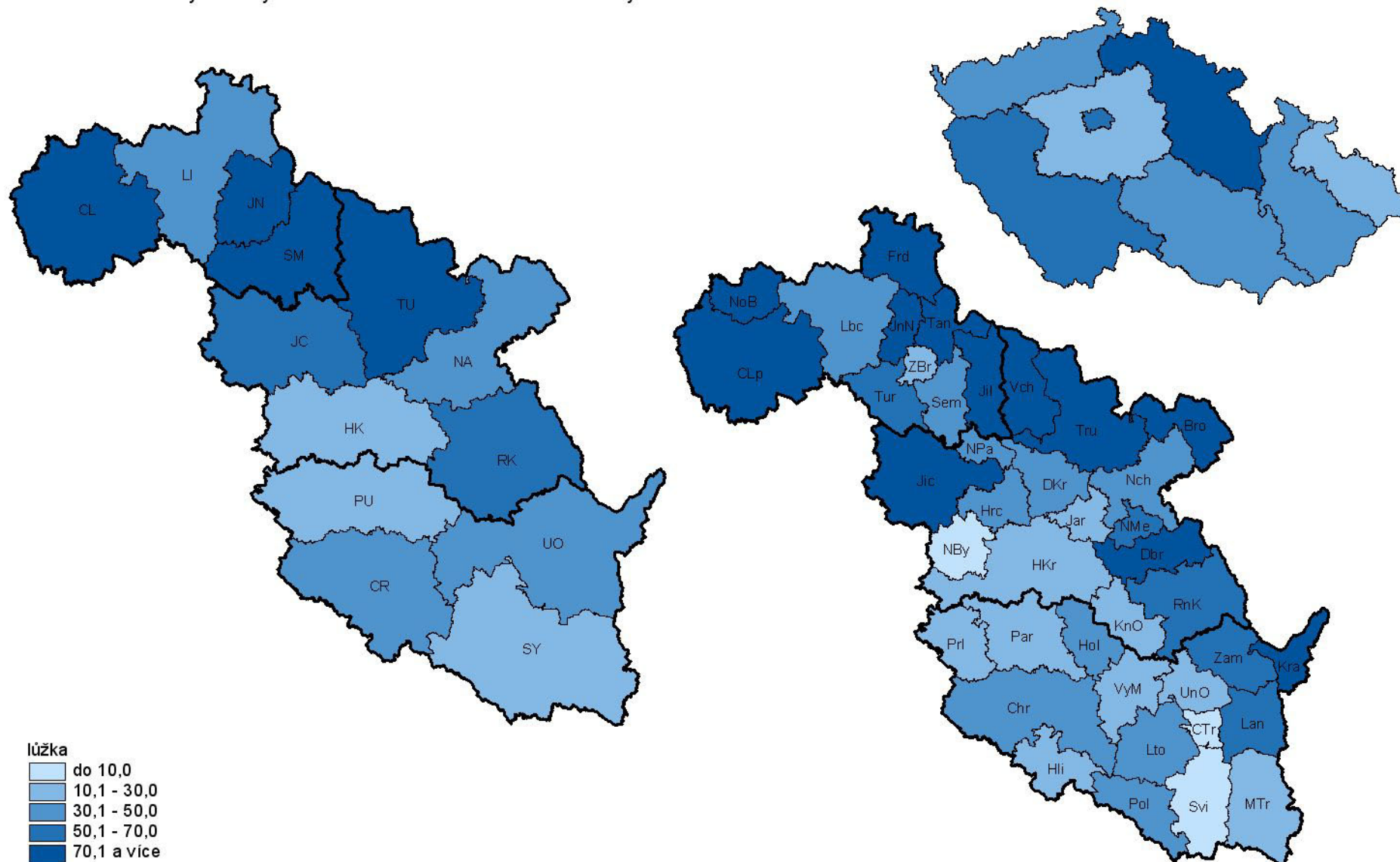
KRAJE ČESKÉ REPUBLIKY (NUTS3)

	Ukazatel
Česká republika	43,0
v tom kraje:	
Hl. město Praha	58,6
Středočeský	24,8
Jihočeský	84,9
Plzeňský	38,4
Karlovarský	94,8
Ústecký	22,7
Liberecký	94,4
Královéhradecký	87,2
Pardubický	31,5
Vysočina	38,4
Jihomoravský	26,8
Olomoucký	29,9
Zlínský	36,9
Moravskoslezský	20,3

SPRÁVNÍ OBVODY OBCÍ S ROZŠÍŘENOU PŮSOBNOSTÍ REGIONU SOUDRŽNOSTI SEVEROVÝCHOD

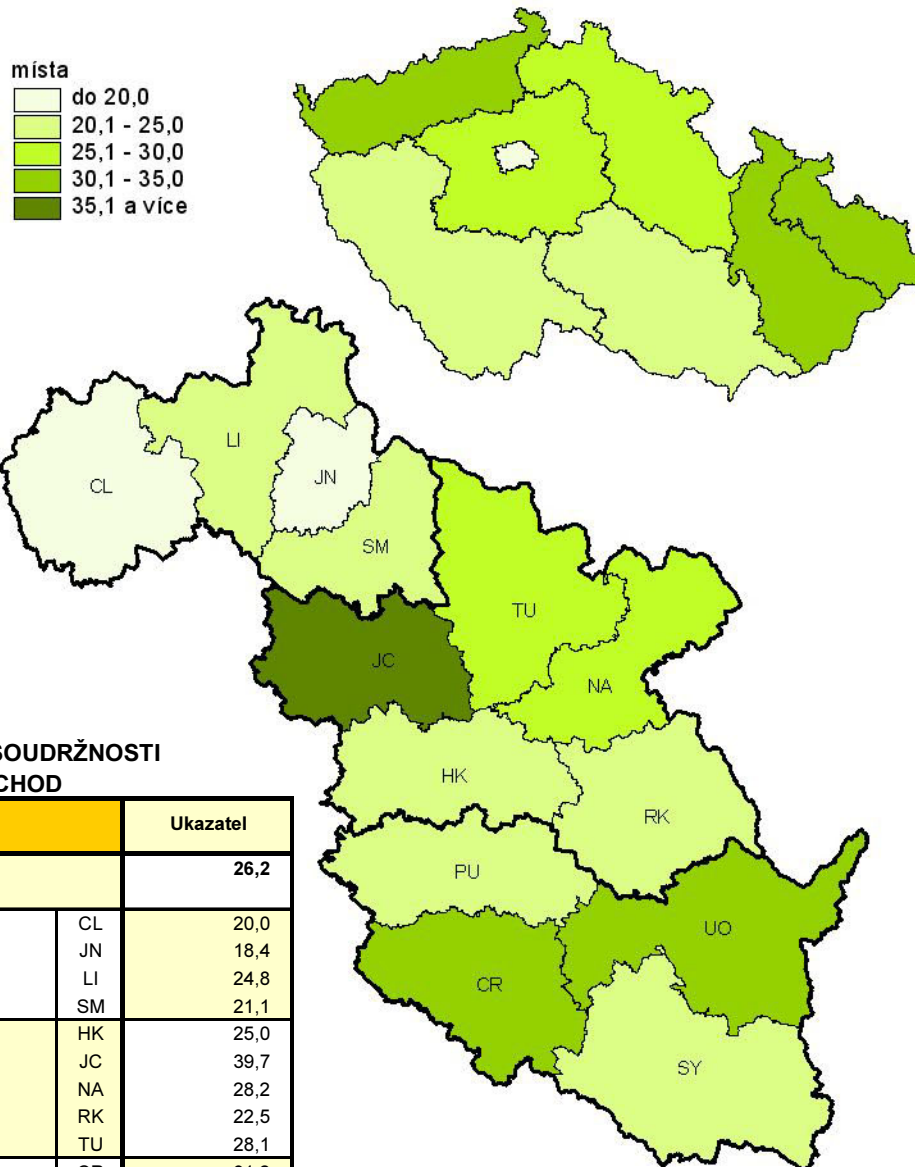
		Ukazatel
Oblast Severovýchod		70,3
v tom SO ORP:		
Liberecký kraj	Česká Lípa	CLp 100,0
	Frydlant	Frd 73,9
	Jablonec nad Nisou	JnN 98,2
	Jilemnice	Jil 365,3
	Liberec	Lbc 31,8
	Nový Bor	NoB 81,9
	Semily	Sem 32,0
	Tanvald	Tan 383,7
	Turnov	Tur 53,8
Železný Brod	ZBr 23,3	
Královéhradecký kraj	Broumov	Bro 97,4
	Dobruška	Dbu 124,7
	Dvůr Králové nad Labem	DKr 39,5
	Hořice	Hrc 48,2
	Hradec Králové	HKr 17,8
	Jaroměř	Jar 28,4
	Jičín	Jic 75,0
	Kostelec nad Orlicí	KnO 16,7
	Náchod	Nch 38,1
	Nová Paka	NPa 31,6
	Nové Město nad Metují	NMe 52,2
	Nový Bydžov	NBy 6,7
	Rychnov nad Kněžnou	RnK 61,2
	Trutnov	Tru 225,1
Vrchlabí	Vch 514,0	
Pardubický kraj	Česká Třebová	CTr 6,0
	Hlinsko	Hli 24,1
	Holice	Hol 30,8
	Chrudim	Chr 46,1
	Králíky	Kra 121,2
	Lanškroun	Lan 59,6
	Litomyšl	Lto 39,1
	Moravská Třebová	MTr 27,1
	Pardubice	Par 20,7
	Políčka	Pol 46,5
	Přelouč	Prl 12,0
	Svitavy	Svi 8,5
	Ústí nad Orlicí	UnO 14,3
	Vysoké Mýto	VyM 18,6
Žamberk	Zam 65,9	

Lůžka v hromadných ubytovacích zařízeních na 1 000 obyvatel v roce 2006



Místa v domovech důchodců na 1 000 obyvatel ve věku 65 a více let v roce 2006

Domovy důchodců jsou určeny především pro staré občany, kteří dosáhli věku rozhodného pro přiznání důchodu a kteří pro trvalé změny zdravotního stavu, potřebují komplexní péči, jež jim nemůže být zajištěna členy jejich rodiny ani pečovatelskou službou nebo jinými službami sociální péče, a dále pro staré občany, kteří toto umístění nezbytně potřebují z jiných vážných důvodů. Nemohou však být přijati občané, jejichž zdravotní stav vyžaduje léčení a ošetřování v lůžkovém zdravotnickém zařízení.



REGIONY SOUDRŽNOSTI ČESKÉ REPUBLIKY (NUTS2)

	Ukazatel
Česká republika	26,1
v tom regiony soudržnosti:	
Praha	13,5
Střední Čechy	26,8
Jihozápad	23,2
Severozápad	33,8
Severovýchod	26,2
Jihovýchod	24,7
Střední Morava	30,8
Moravskoslezsko	32,4

KRAJE ČESKÉ REPUBLIKY (NUTS3)

	Ukazatel
Česká republika	26,1
v tom kraje:	
Hl. město Praha	13,5
Středočeský	26,8
Jihočeský	31,2
Plzeňský	14,5
Karlovarský	18,1
Ústecký	39,8
Liberecký	21,7
Královéhradecký	28,0
Pardubický	27,5
Vysočina	28,8
Jihomoravský	22,9
Olomoucký	30,1
Zlínský	31,5
Moravskoslezský	32,4

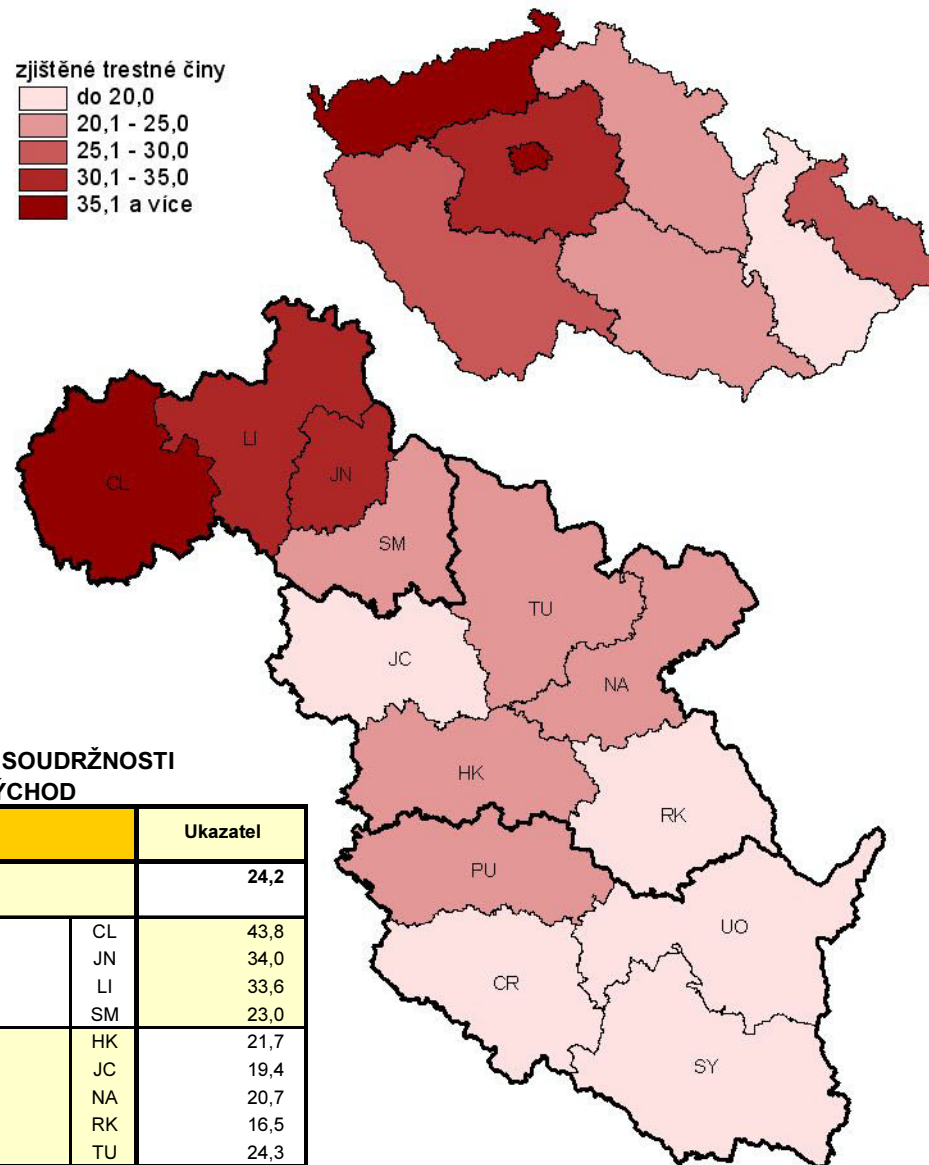
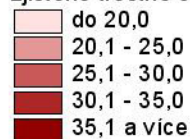
OKRESY REGIONU SOUDRŽNOSTI SEVEROVÝCHOD

			Ukazatel
Oblast Severovýchod			26,2
v tom okresy:			
Liberecký kraj	Česká Lípa	CL	20,0
	Jablonec nad Nisou	JN	18,4
	Liberec	LI	24,8
	Semily	SM	21,1
Královéhradecký kraj	Hradec Králové	HK	25,0
	Jičín	JC	39,7
	Náchod	NA	28,2
	Rychnov nad Kněžnou	RK	22,5
	Trutnov	TU	28,1
Pardubický kraj	Chrudim	CR	31,2
	Pardubice	PU	22,3
	Svitavy	SY	23,1
	Ústí nad Orlicí	UO	34,5

Zjištěné trestné činy na 1 000 obyvatel v roce 2006

Zdroj: Ministerstvo vnitra ČR, Policejní prezidium České republiky

zjištěné trestné činy



REGIONY SOUDRŽNOSTI ČESKÉ REPUBLIKY (NUTS2)

	Ukazatel
Česká republika	32,7
v tom regiony soudržnosti:	
Praha	75,7
Střední Čechy	31,9
Jihozápad	25,4
Severozápad	37,5
Severovýchod	24,2
Jihovýchod	24,5
Střední Morava	19,5
Moravskoslezsko	29,4

KRAJE ČESKÉ REPUBLIKY (NUTS3)

	Ukazatel
Česká republika	32,7
v tom kraje:	
Hl. město Praha	75,7
Středočeský	31,9
Jihočeský	25,6
Plzeňský	25,2
Karlovarský	31,1
Ústecký	39,9
Liberecký	34,4
Královéhradecký	21,0
Pardubický	18,9
Vysočina	16,0
Jihomoravský	28,3
Olomoucký	22,0
Zlínský	16,8
Moravskoslezský	29,4

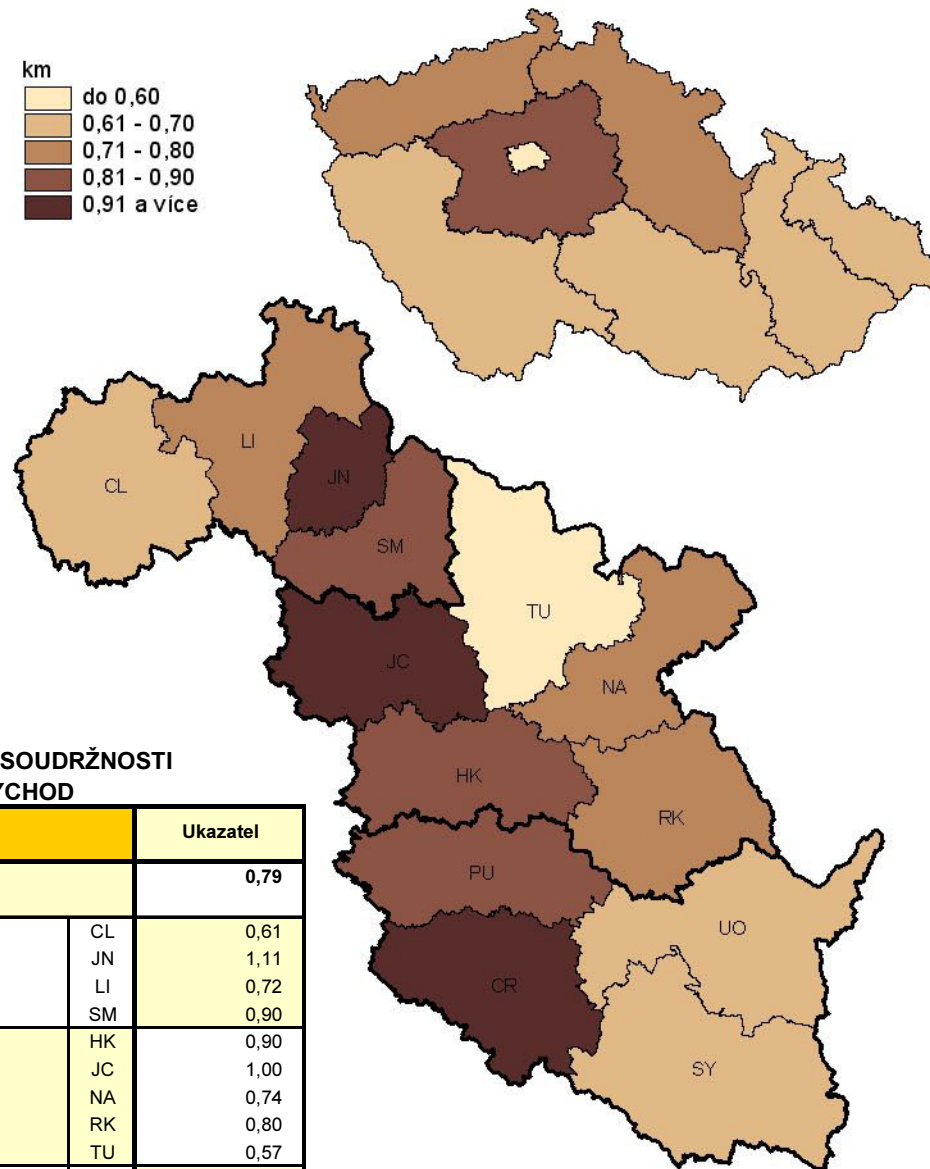
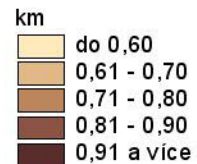
OKRESY REGIONU SOUDRŽNOSTI SEVEROVÝCHOD

			Ukazatel
Oblast Severovýchod			24,2
v tom okresy:			
Liberecký kraj	Česká Lípa	CL	43,8
	Jablonec nad Nisou	JN	34,0
	Liberec	LI	33,6
	Semily	SM	23,0
Královéhradecký kraj	Hradec Králové	HK	21,7
	Jičín	JC	19,4
	Náchod	NA	20,7
	Rychnov nad Kněžnou	RK	16,5
	Trutnov	TU	24,3
Pardubický kraj	Chrudim	CR	16,0
	Pardubice	PU	24,0
	Svitavy	SY	16,8
	Ústí nad Orlicí	UO	16,7

Délka silnic I. až III. třídy na km² v roce 2006 (km)

Zdroj: Ředitelství silnic a dálnic ČR

Silnice I. třídy je určena zejména pro dálkovou a mezinárodní dopravu, silnice II. třídy pro dopravu mezi okresy a silnice III. třídy k vzájemnému spojení obcí nebo jejich napojení na ostatní pozemní komunikace.



REGIONY SOUDRŽNOSTI ČESKÉ REPUBLIKY (NUTS2)

	Ukazatel
Česká republika	0,70
v tom regiony soudržnosti:	
Praha	0,12
Střední Čechy	0,85
Jihozápad	0,63
Severozápad	0,71
Severovýchod	0,79
Jihovýchod	0,67
Střední Morava	0,62
Moravskoslezsko	0,62

KRAJE ČESKÉ REPUBLIKY (NUTS3)

	Ukazatel
Česká republika	0,70
v tom kraje:	
Hl. město Praha	0,12
Středočeský	0,85
Jihočeský	0,61
Plzeňský	0,66
Karlovarský	0,62
Ústecký	0,78
Liberecký	0,77
Královéhradecký	0,79
Pardubický	0,79
Vysočina	0,74
Jihomoravský	0,61
Olomoucký	0,68
Zlínský	0,54
Moravskoslezský	0,62

OKRESY REGIONU SOUDRŽNOSTI SEVEROVÝCHOD

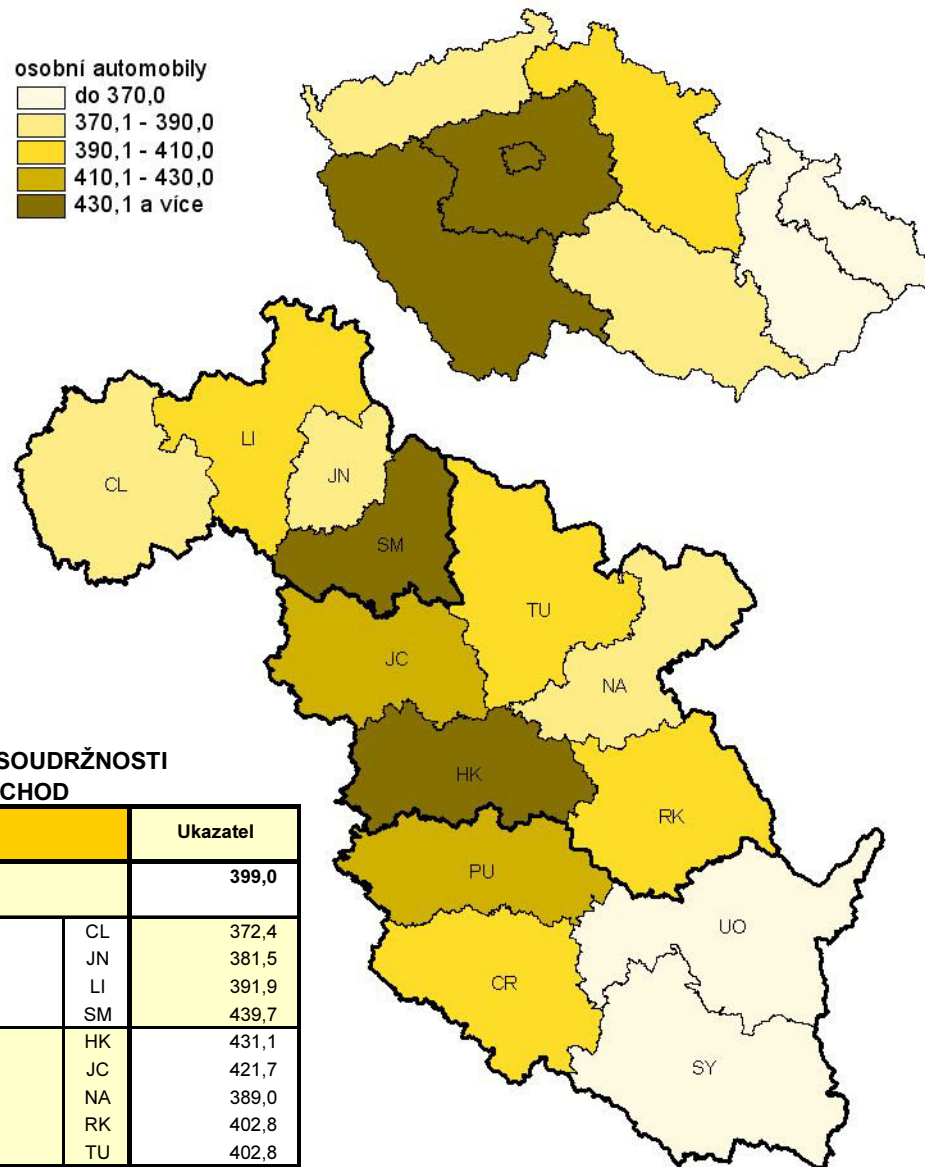
			Ukazatel
Oblast Severovýchod			0,79
v tom okresy:			
Liberecký kraj	Česká Lípa	CL	0,61
	Jablonec nad Nisou	JN	1,11
	Liberec	LI	0,72
	Semily	SM	0,90
Královéhradecký kraj	Hradec Králové	HK	0,90
	Jičín	JC	1,00
	Náchod	NA	0,74
	Rychnov nad Kněžnou	RK	0,80
	Trutnov	TU	0,57
Pardubický kraj	Chrudim	CR	1,02
	Pardubice	PU	0,88
	Svitavy	SY	0,66
	Ústí nad Orlicí	UO	0,69

Registrované osobní automobily na 1 000 obyvatel k 31. 12. 2006

Zdroj: Ministerstvo vnitra ČR, Centrální registr vozidel

osobní automobily

do 370,0
370,1 - 390,0
390,1 - 410,0
410,1 - 430,0
430,1 a více



REGIONY SOUDRŽNOSTI ČESKÉ REPUBLIKY (NUTS2)

	Ukazatel
Česká republika	399,4
v tom regiony soudržnosti:	
Praha	514,1
Střední Čechy	436,6
Jihozápad	436,7
Severozápad	382,6
Severovýchod	399,0
Jihovýchod	375,6
Střední Morava	337,6
Moravskoslezsko	327,8

KRAJE ČESKÉ REPUBLIKY (NUTS3)

	Ukazatel
Česká republika	399,4
v tom kraje:	
Hl. město Praha	514,1
Středočeský	436,6
Jihočeský	428,4
Plzeňský	446,1
Karlovarský	382,9
Ústecký	382,5
Liberecký	393,2
Královéhradecký	410,9
Pardubický	390,9
Vysočina	379,7
Jihomoravský	373,8
Olomoucký	333,9
Zlínský	341,7
Moravskoslezský	327,8

OKRESY REGIONU SOUDRŽNOSTI SEVEROVÝCHOD

			Ukazatel
Oblast Severovýchod			399,0
v tom okresy:			
Liberecký kraj	Česká Lípa	CL	372,4
	Jablonec nad Nisou	JN	381,5
	Liberec	LI	391,9
	Semily	SM	439,7
Královéhradecký kraj	Hradec Králové	HK	431,1
	Jičín	JC	421,7
	Náchod	NA	389,0
	Rychnov nad Kněžnou	RK	402,8
	Trutnov	TU	402,8
Pardubický kraj	Chrudim	CR	409,8
	Pardubice	PU	424,1
	Svitavy	SY	358,8
	Ústí nad Orlicí	UO	361,5

Podíl obcí připojených na veřejnou kanalizaci s čistírnou odpadních vod z celkového počtu obcí v roce 2006 (%)

Za kanalizaci s napojením na čistírnu odpadních vod je považována funkční splašková kanalizace, kterou je vybavena obec nebo alespoň jedna její část a která je ukončena čistírnou (biologickou, mechanickou či jinou) odpadních vod. Uvedena je i v případě zkušebního provozu čistírny.

REGIONY SOUDRŽNOSTI ČESKÉ REPUBLIKY (NUTS2)

	Ukazatel
Česká republika	36,8
v tom regiony soudržnosti:	
Praha	100,0
Střední Čechy	39,4
Jihozápad	36,6
Severozápad	61,5
Severovýchod	29,5
Jihovýchod	28,0
Střední Morava	41,7
Moravskoslezsko	43,5

OKRESY REGIONU SOUDRŽNOSTI SEVEROVÝCHOD

			Ukazatel
Oblast Severovýchod			29,5
v tom okresy:			
Liberecký kraj	Česká Lípa	CL	42,1
	Jablonec nad Nisou	JN	58,8
	Liberec	LI	32,2
	Semily	SM	30,8
Královéhradecký kraj	Hradec Králové	HK	24,0
	Jičín	JC	11,7
	Náchod	NA	30,8
	Rychnov nad Kněžnou	RK	35,0
Pardubický kraj	Trutnov	TU	41,3
	Chrudim	CR	21,3
	Pardubice	PU	40,2
	Svitavy	SY	19,0
	Ústí nad Orlicí	UO	30,4

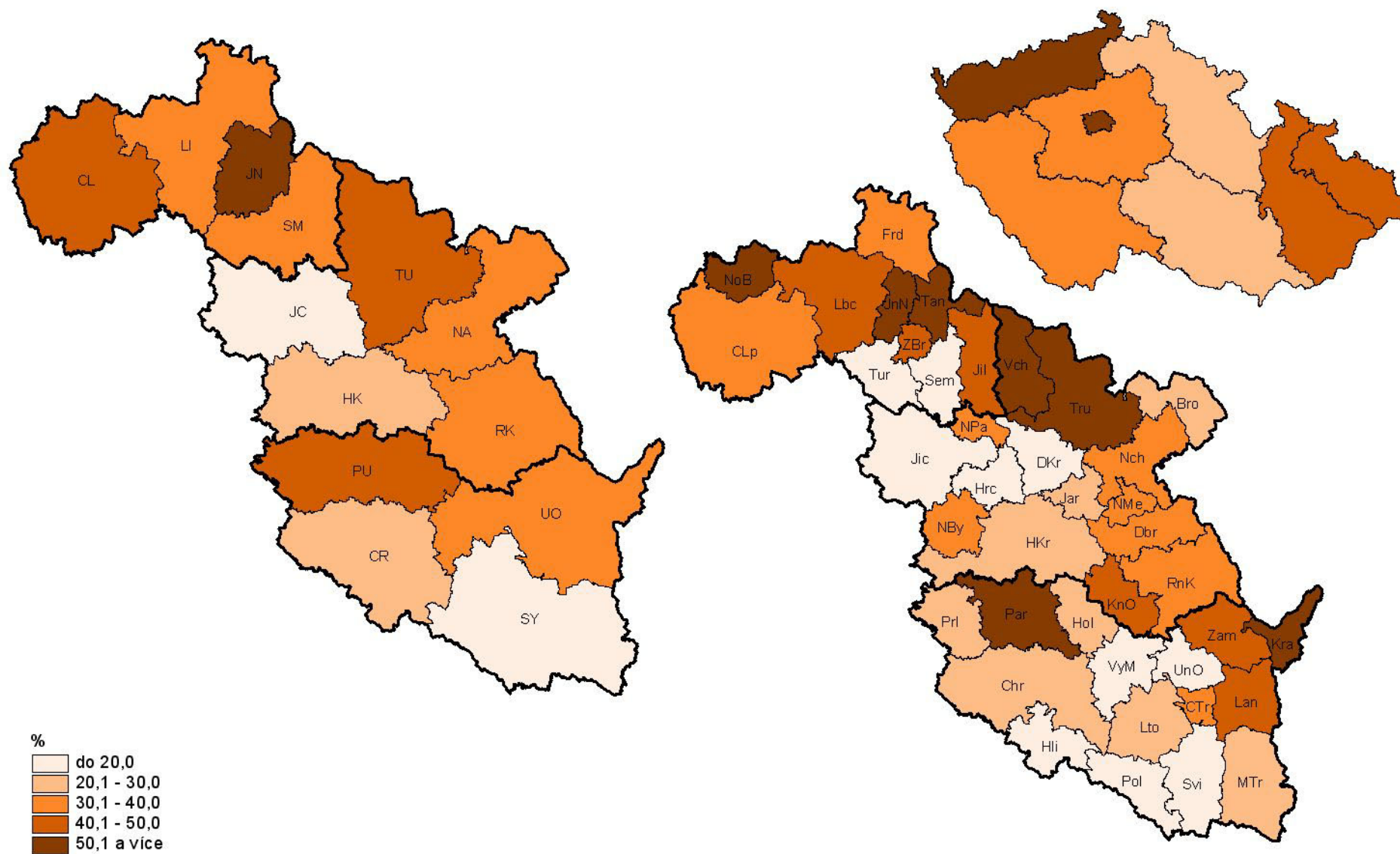
KRAJE ČESKÉ REPUBLIKY (NUTS3)

	Ukazatel
Česká republika	36,8
v tom kraje:	
Hl. město Praha	100,0
Středočeský	39,4
Jihočeský	39,6
Plzeňský	32,7
Karlovarský	75,8
Ústecký	56,2
Liberecký	38,6
Královéhradecký	27,0
Pardubický	27,7
Vysočina	22,0
Jihomoravský	34,2
Olomoucký	45,2
Zlínský	37,2
Moravskoslezský	43,5

SPRÁVNÍ OBVODY OBCÍ S ROZŠÍŘENOU PŮSOBNOSTÍ REGIONU SOUDRŽNOSTI SEVEROVÝCHOD

			Ukazatel
Oblast Severovýchod			29,5
v tom SO ORP:			
Liberecký kraj	Česká Lípa	CLp	36,6
	Frydlant	Frd	33,3
	Jablonec nad Nisou	JnN	54,5
	Jilemnice	Jil	47,6
	Liberec	Lbc	42,9
	Nový Bor	NoB	56,3
	Semily	Sem	18,2
	Tanvald	Tan	90,0
	Turnov	Tur	18,9
Železný Brod	ZBr	45,5	
Královéhradecký kraj	Broumov	Bro	28,6
	Dobruška	Dbu	34,6
	Dvůr Králové nad Labem	DKr	14,3
	Hořice	Hrc	6,9
	Hradec Králové	HKr	21,0
	Jaroměř	Jar	26,7
	Jičín	Jic	11,7
	Kostelec nad Orlicí	KnO	40,9
	Náchod	Nch	33,3
	Nová Paka	NPa	40,0
	Nové Město nad Metují	NMe	30,8
	Nový Bydžov	NBy	34,8
	Rychnov nad Kněžnou	RnK	31,3
Trutnov	Tru	58,1	
Vrchlabí	Vch	56,3	
Pardubický kraj	Česká Třebová	CTr	40,0
	Hlinsko	Hli	18,2
	Holice	Hol	28,6
	Chrudim	Chr	22,1
	Králíky	Kra	60,0
	Lanškroun	Lan	45,5
	Litomyšl	Lto	22,9
	Moravská Třebová	MTr	27,3
	Pardubice	Par	51,8
	Políčka	Pol	10,0
	Přelouč	Prl	28,6
	Svitavy	Svi	10,7
	Ústí nad Orlicí	UnO	12,5
Vysoké Mýto	VyM	15,0	
Žamberk	Zam	44,4	

Podíl obcí připojených na veřejnou kanalizaci s čistírnou odpadních vod z celkového počtu obcí v roce 2006



Podíl chráněných území na celkové výměře odpovídající územní jednotky k 1. 1. 2007 (%)

Podle zákona ČNR č. 114/1992 Sb., o ochraně přírody a krajiny, je rozlišováno 6 kategorií zvláště chráněných území: národní parky a chráněné krajinné oblasti – označované jako velkoplošná chráněná území, národní přírodní rezervace, přírodní rezervace, národní přírodní památky a přírodní památky, označované jako maloplošná chráněná území.

REGIONY SOUDRŽNOSTI ČESKÉ REPUBLIKY (NUTS2)

	Ukazatel
Česká republika	15,8
v tom regiony soudržnosti:	
Praha	5,0
Střední Čechy	8,6
Jihozápad	18,4
Severozápad	24,0
Severovýchod	19,1
Jihovýchod	8,0
Střední Morava	19,3
Moravskoslezsko	16,9

OKRESY REGIONU SOUDRŽNOSTI SEVEROVÝCHOD

			Ukazatel
Oblast Severovýchod			19,1
v tom okresy:			
Liberecký kraj	Česká Lípa	CL	33,3
	Jablonec nad Nisou	JN	50,5
	Liberec	LI	24,0
	Semily	SM	27,2
Královéhradecký kraj	Hradec Králové	HK	0,3
	Jičín	JC	6,9
	Náchod	NA	44,6
	Rychnov nad Kněžnou	RK	23,4
Pardubický kraj	Trutnov	TU	24,8
	Chrudim	CR	32,9
	Pardubice	PU	0,8
	Svitavy	SY	5,6
	Ústí nad Orlicí	UO	1,8

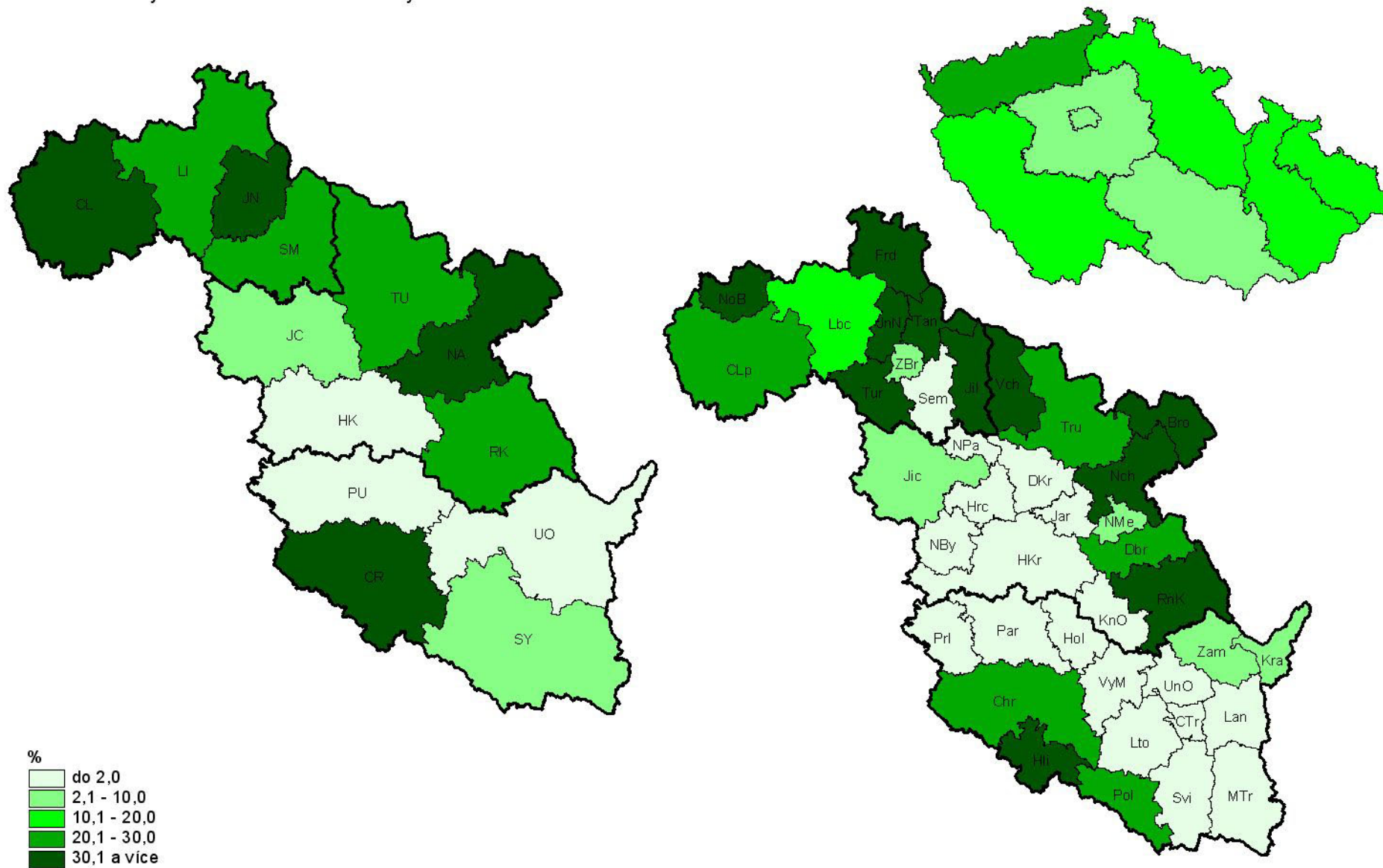
KRAJE ČESKÉ REPUBLIKY (NUTS3)

	Ukazatel
Česká republika	15,8
v tom kraje:	
Hl. město Praha	5,0
Středočeský	8,6
Jihočeský	20,1
Plzeňský	16,1
Karlovarský	19,5
Ústecký	26,8
Liberecký	31,2
Královéhradecký	20,1
Pardubický	9,6
Vysočina	9,4
Jihomoravský	6,7
Olomoucký	11,3
Zlínský	29,8
Moravskoslezský	16,9

SPRÁVNÍ OBVODY OBCÍ S ROZŠÍŘENOU PŮSOBNOSTÍ REGIONU SOUDRŽNOSTI SEVEROVÝCHOD

			Ukazatel
Oblast Severovýchod			19,1
v tom SO ORP:			
Liberecký kraj	Česká Lípa	CLp	26,4
	Frydlant	Frd	36,3
	Jablonec nad Nisou	JnN	54,9
	Jilemnice	Jil	33,2
	Liberec	Lbc	19,0
	Nový Bor	NoB	64,0
	Semily	Sem	0,7
	Tanvald	Tan	70,7
	Turnov	Tur	32,1
Železný Brod	ZBr	9,4	
Královéhradecký kraj	Broumov	Bro	100,0
	Dobruška	Dbu	21,1
	Dvůr Králové nad Labem	DKr	0,1
	Hořice	Hrc	1,0
	Hradec Králové	HKr	0,3
	Jaroměř	Jar	-
	Jičín	Jic	9,9
	Kostelec nad Orlicí	KnO	0,5
	Náchod	Nch	38,7
	Nová Paka	NPa	0,3
	Nové Město nad Metují	NMe	3,4
	Nový Bydžov	NBy	-
	Rychnov nad Kněžnou	RnK	35,2
	Trutnov	Tru	28,5
Vrchlabí	Vch	39,4	
Pardubický kraj	Česká Třebová	CTr	-
	Hlinsko	Hli	65,2
	Holice	Hol	1,1
	Chrudim	Chr	22,1
	Králíky	Kra	7,8
	Lanškroun	Lan	0,4
	Litomyšl	Lto	0,8
	Moravská Třebová	MTr	1,0
	Pardubice	Par	0,8
	Políčka	Pol	25,3
	Přelouč	Prl	0,6
	Svitavy	Svi	0,4
	Ústí nad Orlicí	UnO	0,1
	Vysoké Mýto	VyM	1,8
Žamberk	Zam	2,2	

Podíl chráněných území na celkové výměře k 1. 1. 2007



Bonita zemědělské půdy (Kč/m²)

Zdroj: Ministerstvo zemědělství České republiky

Bonita zemědělské půdy představuje průměrnou úřední cenu zemědělské půdy, která je počítána jako vážený aritmetický průměr cen v jednotlivých katastrech, kde vahou je výměra zemědělské půdy. Průměrné ceny zemědělských pozemků za jednotlivá katastrální území jsou stanoveny podle vyhlášky Ministerstva zemědělství České republiky č. 463/2002, ve znění ke dni 1. ledna 2007.

